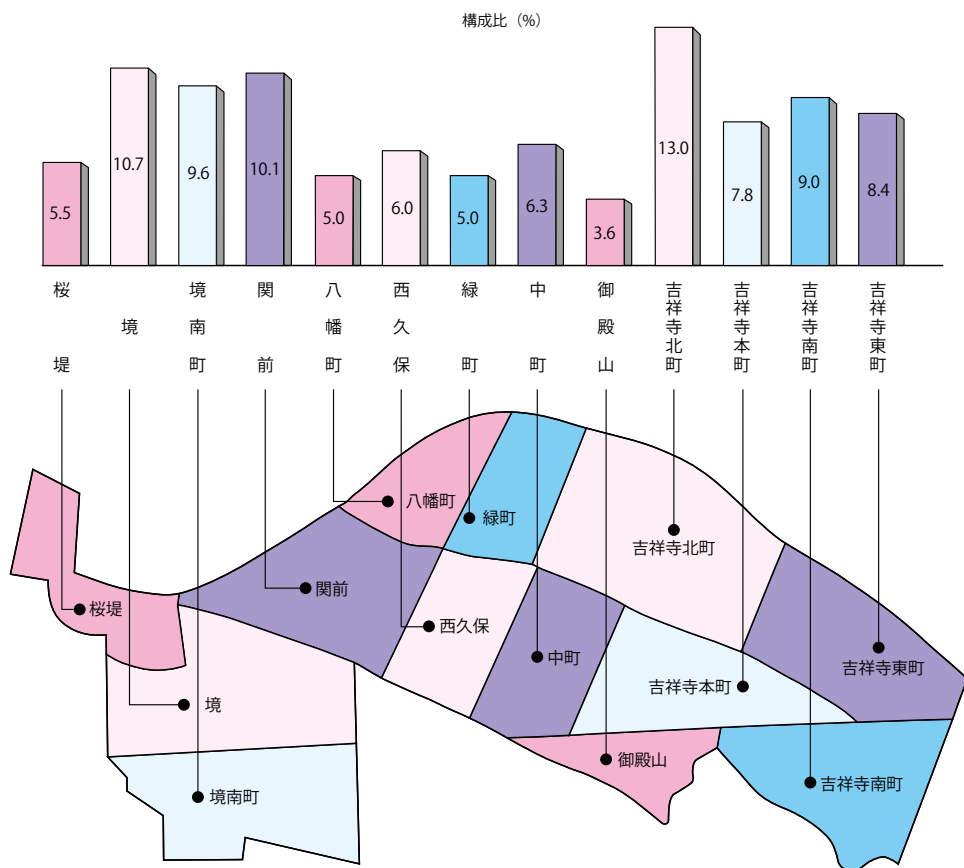


4 町別面積



町名	面積 (km ²)		町名	面積 (km ²)	
	小数点第2位	小数点第4位		小数点第2位	小数点第4位
吉祥寺東町	0.92	0.9196	緑町	0.54	0.5481
吉祥寺南町	0.99	0.9848	八幡町	0.55	0.5442
御殿山	0.40	0.4001	関前	1.10	1.1053
吉祥寺本町	0.86	0.8590	境	1.17	1.1792
吉祥寺北町	1.44	1.4289	境南町	1.05	1.0565
中町	0.70	0.6959	桜堤	0.61	0.6035
西久保	0.65	0.6548	計	10.98	10.9800

(注)市の全体の面積については国土地理院、令和7年10月1日現在「全国都道府県市区町村別面積調」

5 気 象

気温・風速・湿度・降水量・天気日数の推移

月	気 温 (°C)			風速 (m/s)	湿度 (%)	降水量 (mm)	天 気 日 数			雪	雷
	平 均	最 高	最 低				晴	曇	雨		
7年	16.8	38.5	-3.4	0.9	71.0	1,169.6	215	117	33	7	18
1	5.4	13.2	-2.7	1.0	58.7	31.0	23	7	1	1	1
2	5.1	16.0	-3.4	1.1	48.1	8.2	23	4	1	-	-
3	10.0	25.5	-0.6	1.0	67.6	163.7	14	11	6	6	1
4	15.2	27.8	2.8	0.9	68.8	130.6	14	11	5	-	1
5	18.7	30.4	10.9	0.8	75.0	199.0	12	14	5	-	2
6	25.0	35.6	14.4	0.9	77.0	125.2	16	12	2	-	-
7	29.0	36.9	20.2	0.7	78.5	69.3	21	8	2	-	5
8	30.0	38.5	21.9	0.8	77.4	77.3	23	6	2	-	6
9	26.4	35.4	17.1	0.8	78.9	227.8	17	12	1	-	2
10	18.2	28.2	9.2	1.0	81.7	88.2	10	16	5	-	-
11	11.7	20.7	3.6	0.9	71.5	14.0	19	10	1	-	-
12	6.9	18.8	-2.6	0.9	68.3	35.3	23	6	2	-	-

- (注) 1 観測場所 成蹊気象観測所(成蹊学園)
 2 観測時刻 午前9時。
 3 最高・最低はその月(年)の極値で平均値ではない。
 4 雪・雷の日数は、観測時刻によらない。
 5 風速は午前9時の10分間平均風速。

6 氷霜日数の推移

年	結 氷 の 日					降 霜 の 日					
	1月	2月	3月	12月	計	1月	2月	3月	11月	12月	計
28	14	4	-	3	21	22	14	2	1	15	54
29	13	6	-	11	30	23	9	4	2	14	52
30	15	10	-	3	28	12	10	-	-	7	29
元(31)	11	2	-	-	13	17	7	1	1	-	26
2	-	3	-	7	10	4	1	-	-	8	13
3	12	7	-	6	25	6	3	-	-	11	20
4	16	12	-	3	31	12	12	-	-	12	36
5	11	5	-	4	20	14	4	-	-	8	26
6	7	2	-	6	15	11	1	-	-	11	23
7	5	14	-	1	20	15	7	-	-	1	23

資料：成蹊気象観測所

(注) 結氷は観測露場で見られた日数、降霜は成蹊学園周辺で見られた日数。

7 武蔵野市から東京タワー、富士山の見えた日数

年	東京タワー（東方約17km）	富士山（西方約83km）
28	268	116
29	289	135
30	300	135
元（31）	288	122
2	290	131
3	302	155
4	318	140
5	329	170
6	328	153
7	325	153
（月別）	7年 1月…3 1 7月…2 7 2月…2 7 8月…2 9 3月…2 5 9月…2 8 4月…2 5 10月…2 5 5月…2 8 11月…2 9 6月…2 6 12月…2 5	7年 1月…2 6 7月… 4 2月…2 4 8月… 3 3月…1 0 9月…1 1 4月…1 1 10月… 7 5月… 7 11月…2 2 6月… 5 12月…2 3

資料：成蹊気象観測所

（注）1 午前9時の目視観測による。

2 令和7年の数値は、速報値であり後日公表される数値と相違する場合がある。

8 武蔵野市における桜（ソメイヨシノ）の開花日

年	28	29	30	31	2	3	4	5	6	7
開花日	3月23日	3月24日	3月22日	3月23日	3月19日	3月18日	3月24日	3月16日	4月1日	3月29日

資料：成蹊気象観測所

（注）1 開花日は成蹊学園内の標準木が二分咲きとなった日。

2 令和7年は暫定値。

2 人口

1 人口及び世帯数の推移

（各年1.1）

年	世帯数	男	女	総人口
29	75,240	69,047	74,917	143,964
30	75,921	69,494	75,408	144,902
31	76,765	70,120	76,279	146,399
2	77,313	70,341	76,530	146,871
3	77,854	70,626	77,017	147,643
4	78,187	70,796	77,229	148,025
5	78,281	70,860	77,104	147,964
6	78,667	70,765	77,044	147,809
7	79,250	70,910	77,124	148,034
8	79,598	70,812	77,146	147,958

（注）1 人口は住民基本台帳による。

2 平成25年から外国人住民を含む。

2 町丁目別、男女別人口及び世帯数

(8.1.1)

町丁目	世帯数	人 口			町丁目	世帯数	人 口		
		男	女	計			男	女	計
吉祥寺東町	7,101	6,128	6,643	12,771	緑 町	4,109	3,828	4,436	8,264
1丁目	1,887	1,491	1,538	3,029	1丁目	1,169	1,133	1,169	2,302
2丁目	2,588	2,226	2,453	4,679	2丁目	2,610	2,369	2,912	5,281
3丁目	1,798	1,650	1,804	3,454	3丁目	330	326	355	681
4丁目	828	761	848	1,609	八 幡 町	2,047	2,122	2,224	4,346
吉祥寺南町	7,548	6,275	6,891	13,166	1丁目	661	660	674	1,334
1丁目	1,229	1,039	1,131	2,170	2丁目	232	305	311	616
2丁目	1,696	1,291	1,427	2,718	3丁目	683	693	744	1,437
3丁目	2,029	1,706	1,966	3,672	4丁目	471	464	495	959
4丁目	1,634	1,445	1,557	3,002	関 前	4,649	4,698	4,777	9,475
5丁目	960	794	810	1,604	1丁目	241	231	235	466
御 殿 山	2,455	2,077	2,268	4,345	2丁目	1,209	1,263	1,258	2,521
1丁目	1,321	1,035	1,196	2,231	3丁目	1,515	1,621	1,646	3,267
2丁目	1,134	1,042	1,072	2,114	4丁目	764	775	791	1,566
吉祥寺本町	7,387	5,637	6,209	11,846	5丁目	920	808	847	1,655
1丁目	1,375	1,006	976	1,982	境	8,778	7,869	8,461	16,330
2丁目	2,031	1,380	1,512	2,892	1丁目	2,166	1,708	1,903	3,611
3丁目	1,833	1,470	1,576	3,046	2丁目	2,346	2,072	2,220	4,292
4丁目	2,148	1,781	2,145	3,926	3丁目	893	919	973	1,892
吉祥寺北町	7,721	7,448	8,092	15,540	4丁目	1,001	938	1,006	1,944
1丁目	2,018	1,716	1,858	3,574	5丁目	2,372	2,232	2,359	4,591
2丁目	1,224	1,176	1,299	2,475	境 南 町	8,461	7,155	8,184	15,339
3丁目	1,914	1,951	1,997	3,948	1丁目	1,332	1,210	1,325	2,535
4丁目	1,786	1,780	2,035	3,815	2丁目	2,846	2,322	2,895	5,217
5丁目	779	825	903	1,728	3丁目	1,492	1,265	1,367	2,632
中 町	8,351	7,224	7,948	15,172	4丁目	1,526	1,311	1,404	2,715
1丁目	2,304	1,819	2,164	3,983	5丁目	1,265	1,047	1,193	2,240
2丁目	2,647	2,186	2,296	4,482	桜 堤	4,031	4,322	4,790	9,112
3丁目	3,400	3,219	3,488	6,707	1丁目	1,503	1,378	1,567	2,945
西 久 保	6,960	6,029	6,223	12,252	2丁目	2,016	2,434	2,674	5,108
1丁目	1,358	1,191	1,329	2,520	3丁目	512	510	549	1,059
2丁目	2,825	2,448	2,376	4,824					
3丁目	2,777	2,390	2,518	4,908	合 計	79,598	70,812	77,146	147,958

(注) 人口は住民基本台帳による。(外国人住民を含む)

3 年齡別、男女別人口

年 齡	男	女	計
0～4 歲	2,371	2,382	4,753
0	447	426	873
1	435	459	894
2	465	482	947
3	493	509	1,002
4	531	506	1,037
5～9 歲	3,053	2,763	5,816
5	555	510	1,065
6	544	508	1,052
7	612	566	1,178
8	638	563	1,201
9	704	616	1,320
10～14 歲	3,224	3,032	6,256
10	665	626	1,291
11	661	624	1,285
12	650	610	1,260
13	613	585	1,198
14	635	587	1,222
15～19 歲	3,088	2,948	6,036
15	608	564	1,172
16	565	560	1,125
17	639	552	1,191
18	595	596	1,191
19	681	676	1,357
20～24 歲	3,869	4,112	7,981
20	700	664	1,364
21	695	796	1,491
22	751	842	1,593
23	834	887	1,721
24	889	923	1,812
25～29 歲	4,859	4,924	9,783
25	893	968	1,861
26	986	929	1,915
27	972	993	1,965
28	1,020	1,013	2,033
29	988	1,021	2,009

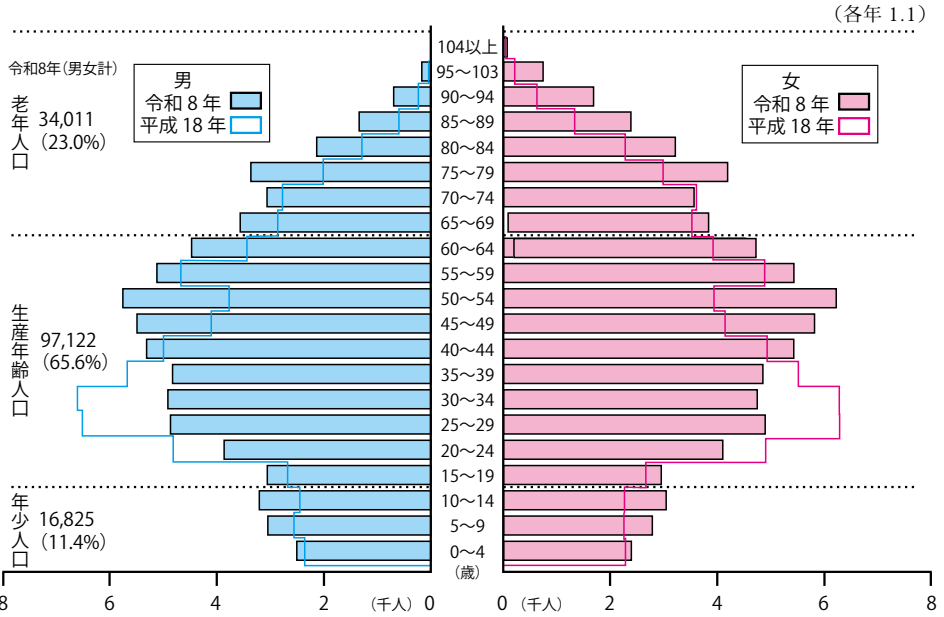
年 齡	男	女	計
30～34 歲	4,928	4,772	9,700
30	981	962	1,943
31	1,039	946	1,985
32	981	921	1,902
33	988	963	1,951
34	939	980	1,919
35～39 歲	4,833	4,851	9,684
35	989	964	1,953
36	877	871	1,748
37	979	992	1,971
38	973	1,001	1,974
39	1,015	1,023	2,038
40～44 歲	5,300	5,441	10,741
40	1,057	1,048	2,105
41	1,028	1,046	2,074
42	1,121	1,121	2,242
43	1,027	1,067	2,094
44	1,067	1,159	2,226
45～49 歲	5,524	5,828	11,352
45	1,111	1,112	2,223
46	1,097	1,160	2,257
47	1,143	1,215	2,358
48	1,055	1,153	2,208
49	1,118	1,188	2,306
50～54 歲	5,786	6,257	12,043
50	1,113	1,209	2,322
51	1,194	1,242	2,436
52	1,168	1,259	2,427
53	1,178	1,251	2,429
54	1,133	1,296	2,429
55～59 歲	5,124	5,446	10,570
55	1,071	1,161	2,232
56	1,070	1,135	2,205
57	1,108	1,137	2,245
58	1,136	1,169	2,305
59	739	844	1,583

年 齢	男	女	計	年 齢	男	女	計
60～64 歳	4,488	4,744	9,232	90～94 歳	694	1,672	2,366
60	1,061	1,072	2,133	90	226	445	671
61	927	1,012	1,939	91	158	370	528
62	873	923	1,796	92	117	329	446
63	847	890	1,737	93	115	292	407
64	780	847	1,627	94	78	236	314
65～69 歳	3,586	3,859	7,445	95～103 歳	174	712	886
65	800	842	1,642	95	43	204	247
66	763	790	1,553	96	43	145	188
67	777	747	1,524	97	33	119	152
68	624	762	1,386	98	23	90	113
69	622	718	1,340	99	10	54	64
70～74 歳	3,052	3,574	6,626	100	9	42	51
70	607	736	1,343	101	7	32	39
71	574	679	1,253	102	4	19	23
72	604	688	1,292	103	2	7	9
73	628	750	1,378	104 歳以上	2	20	22
74	639	721	1,360	不詳者	—	—	—
75～79 歳	3,375	4,204	7,579	合計	70,812	77,146	147,958
75	677	786	1,463				
76	746	925	1,671				
77	743	879	1,622				
78	758	956	1,714				
79	451	658	1,109				
80～84 歳	2,139	3,215	5,354				
80	412	561	973				
81	429	668	1,097				
82	480	718	1,198				
83	441	656	1,097				
84	377	612	989				
85～89 歳	1,343	2,390	3,733				
85	358	543	901				
86	256	466	722				
87	266	446	712				
88	252	523	775				
89	211	412	623				



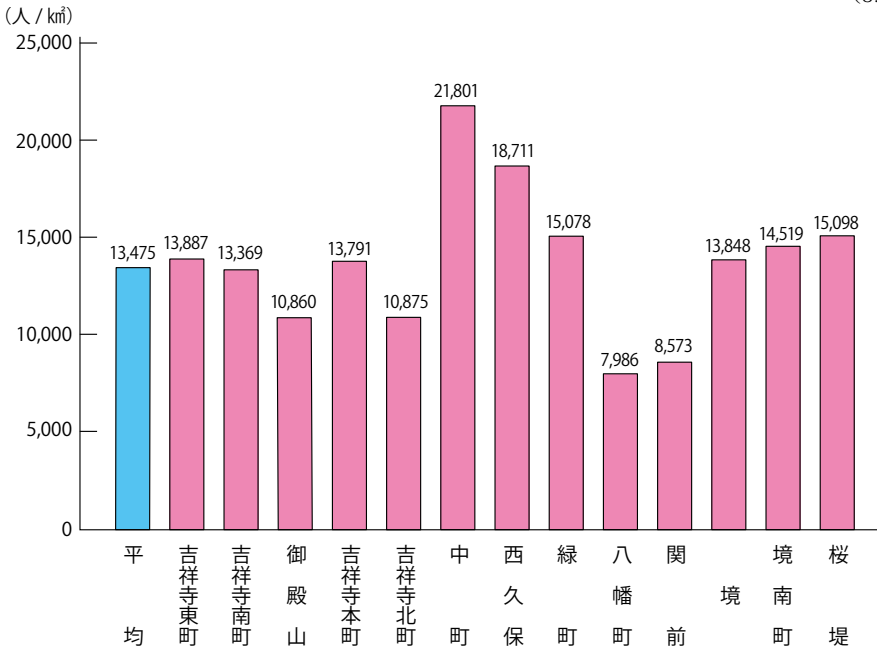
(注) 人口は住民基本台帳による。(外国人住民を含む)

4 人口ピラミッド

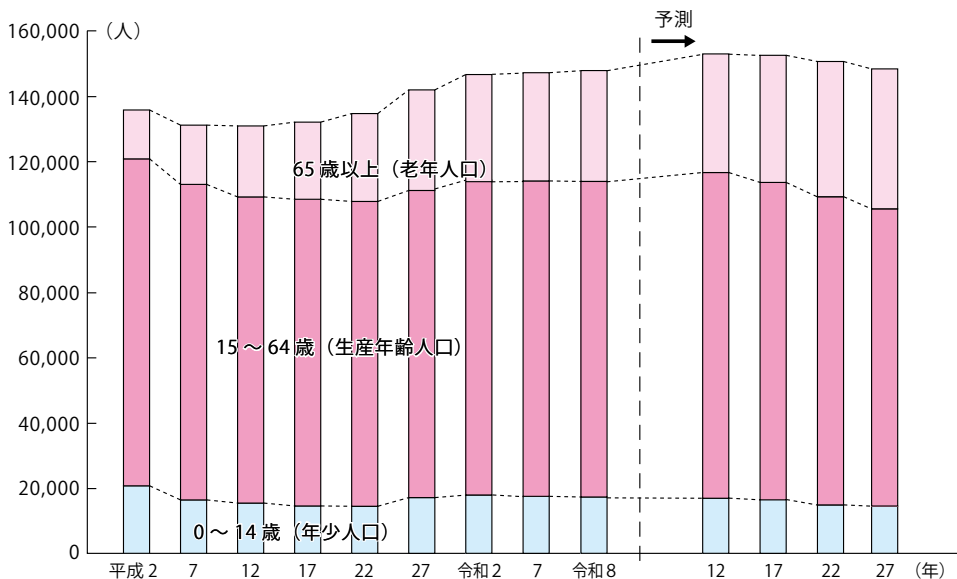


5 町別人口密度

(8.1.1)



6 年 齡 3 区 分 別 人 口 の 推 移 及 び 予 測 人 口



(注) 令和 8 年までは各年1月1日の人口。

7 年 齡 (5 歳 階 級) 別 予 測 人 口

(各年10.1)

年 齢	令和 12 (2030) 年			令和 17 (2035) 年			令和 22 (2040) 年			令和 27 (2045) 年		
	男	女	計	男	女	計	男	女	計	男	女	計
0～4歳	2,716	2,562	5,278	2,659	2,509	5,168	2,583	2,438	5,021	2,491	2,351	4,842
5～9	2,609	2,474	5,083	2,672	2,531	5,203	2,610	2,471	5,081	2,529	2,393	4,922
10～14	2,873	2,716	5,589	2,615	2,473	5,088	2,662	2,516	5,178	2,597	2,454	5,051
15～19	3,427	3,371	6,798	3,143	3,088	6,231	2,882	2,811	5,693	2,920	2,833	5,753
20～24	4,437	4,713	9,150	4,678	4,860	9,538	4,224	4,336	8,560	3,946	4,012	7,958
25～29	4,837	5,123	9,960	5,063	5,224	10,287	5,248	5,348	10,596	4,710	4,750	9,460
30～34	5,430	5,603	11,033	4,839	5,023	9,862	4,995	5,082	10,077	5,167	5,207	10,374
35～39	5,181	5,203	10,384	5,198	5,457	10,655	4,631	4,874	9,505	4,810	4,937	9,747
40～44	4,710	4,932	9,642	4,806	4,943	9,749	4,839	5,178	10,017	4,351	4,634	8,985
45～49	5,161	5,432	10,593	4,695	4,898	9,593	4,751	4,878	9,629	4,782	5,108	9,890
50～54	5,616	5,860	11,476	5,055	5,356	10,411	4,586	4,813	9,399	4,638	4,787	9,425
55～59	5,841	6,099	11,940	5,489	5,707	11,196	4,931	5,216	10,147	4,465	4,692	9,157
60～64	4,958	5,343	10,301	5,495	5,931	11,426	5,181	5,543	10,724	4,681	5,062	9,743
65～69	4,274	4,600	8,874	4,681	5,180	9,861	5,182	5,736	10,918	4,870	5,336	10,206
70～74	3,287	3,748	7,035	3,925	4,399	8,324	4,294	4,942	9,236	4,742	5,457	10,199
75～79	2,739	3,394	6,133	2,909	3,568	6,477	3,466	4,166	7,632	3,771	4,647	8,418
80～84	2,609	3,774	6,383	2,185	3,062	5,247	2,328	3,204	5,532	2,788	3,730	6,518
85～89	1,427	2,599	4,026	1,821	3,062	4,883	1,523	2,478	4,001	1,631	2,604	4,235
90歳以上	884	2,553	3,437	938	2,715	3,653	1,121	3,044	4,165	1,070	2,884	3,954
計	73,016	80,099	153,115	72,866	79,986	152,852	72,037	79,074	151,111	70,959	77,878	148,837

資料：東京都(東京都男女年齢別人口の予測)

(注)「東京都男女年齢(5歳階級)別人口の予測」

3 産 業

1 町別、産業（大分類）別事業所数

(3.6.1)

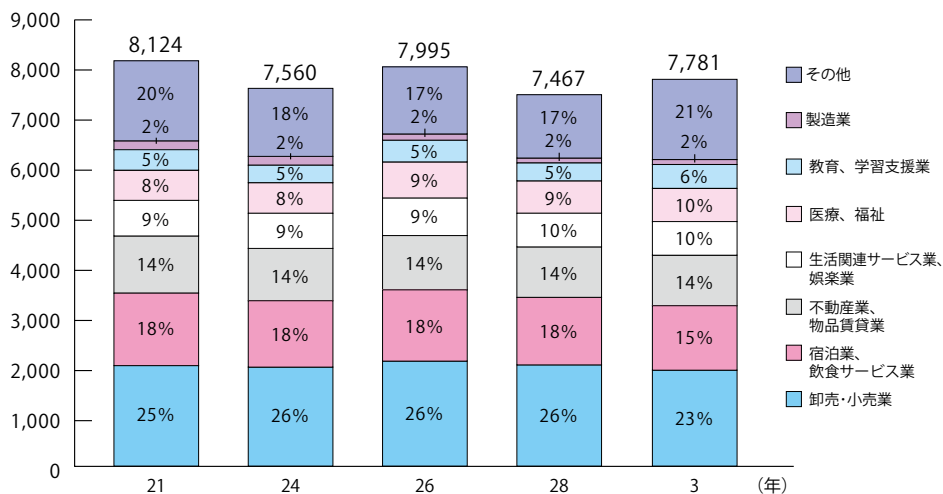
町 名	総 数	農林漁業	建設業	製造業	電気・ガス・ 熱供給・水道業	情 報 通信業	運輸業 郵便業	卸売・ 小売業	金融・ 保険業
吉祥寺東町	354	1	20	4	1	26	4	64	3
吉祥寺南町	1,304	1	24	7	—	42	7	373	17
御 殿 山	212	—	8	6	—	17	—	29	5
吉祥寺本町	2,449	1	39	18	—	62	3	748	51
吉祥寺北町	346	—	17	2	1	19	2	52	1
中 町	860	—	26	22	1	50	1	118	19
西 久 保	416	—	26	18	2	17	2	64	5
緑 町	193	—	7	4	1	6	3	37	1
八 幡 町	98	—	17	6	—	—	1	22	—
関 前	219	1	25	3	1	7	6	31	—
境	546	—	15	18	—	10	2	106	6
境 南 町	670	—	35	11	—	15	4	142	8
桜 堤	114	—	12	3	—	4	2	17	2
計	7,781	4	271	122	7	275	37	1,803	118

町 名	不動産業、 物品賃貸業	学術研究、 専門・技術 サービス業	宿泊業、 飲 食 サービス業	生活関連 サービス業、 娯楽業	教 育、 学習支援業	医療、福祉	複 合 サービス事業	サービス業 (他に分類され ないもの)	公 務 (他に分類され るものを除く)
吉祥寺東町	67	37	21	32	24	28	1	18	3
吉祥寺南町	206	93	211	118	67	85	2	51	—
御 殿 山	25	21	18	34	21	16	1	10	1
吉祥寺本町	250	147	451	263	136	197	3	77	3
吉祥寺北町	57	20	34	33	35	56	1	13	3
中 町	139	79	142	63	37	111	1	47	4
西 久 保	67	28	58	29	19	49	1	30	1
緑 町	23	7	29	16	12	29	—	13	5
八 幡 町	10	1	4	5	7	18	—	7	—
関 前	47	8	21	15	9	29	2	13	1
境	82	27	78	64	35	81	1	19	2
境 南 町	94	41	87	76	32	92	1	31	1
桜 堤	17	6	6	8	8	24	2	3	—
計	1,084	515	1,160	756	442	815	16	332	24

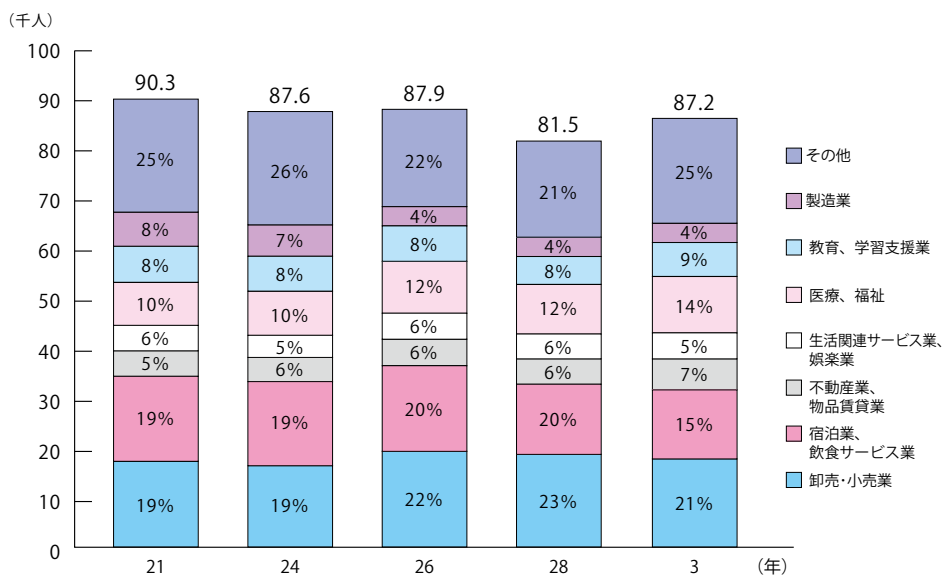
資料：東京都「経済センサス-活動調査結果」

2 産業（大分類）別事業所数、従業者数の推移

●事業所数



●従業者数



資料：東京都「経済センサス-基礎/活動調査結果」

(注) 平成24年及び平成28年経済センサス - 活動調査は、国・地方公共団体の事業所および外国公務に属する事業所は含まない。

3 農家数、世帯員数及び経営耕地面積の推移

(各年2.1)

年	農家数	世帯員数	販売農家の 農業就業人口	経営耕地面積 (a)
12	88	405	174	4,613
17	82	342	164	4,251
22	79	268	117	4,538
27	68	251	133	4,014
2	59	210	147	2,623

資料：東京都(農林業センサス結果報告)

(注) 1 「農家」とは経営耕地面積10a以上または農産物販売金額15万円以上の農家。

2 「販売農家」とは経営耕地面積30a以上または農産物販売金額51万円以上の農家。

3 「農業就業人口」とは15歳以上の農業世帯員のうち、調査期日前1年間に主として農業に従事した者の人数。

4 産業(中分類)別工場数、従業者数の推移

産業	29.6.1		30.6.1		元.6.1		2.6.1		3.6.1	
	工場数	従業者数	工場数	従業者数	工場数	従業者数	工場数	従業者数	工場数	従業者数
食料品	2	11	4	39	4	42	4	33	3	20
飲料・たばこ・飼料	—	—	—	—	—	—	—	—	—	—
繊維工業	—	—	—	—	—	—	—	—	—	—
印刷・同関連業	5	87	6	108	7	117	7	118	6	107
化学工業	—	—	—	—	—	—	—	—	—	—
プラスチック製品	1	9	1	8	—	—	1	4	—	—
なめし革・同製品・毛皮	1	8	1	9	1	9	1	9	1	5
窯業・土石製品	1	16	1	16	1	16	1	15	1	15
金属製品	—	—	1	4	1	4	1	4	—	—
はん用機械器具	1	19	1	20	—	—	1	18	—	—
生産用機械器具	2	22	2	21	1	4	2	22	2	16
業務用機械器具	1	16	1	16	1	15	1	15	1	16
電子部品・デバイス・電子回路	3	55	3	54	2	51	2	49	3	79
電気機械器具	3	45	4	57	5	78	3	39	4	324
情報通信機械器具	—	—	—	—	—	—	—	—	1	63
輸送用機械器具	—	—	—	—	—	—	—	—	—	—
その他	2	11	2	12	2	11	1	7	2	16
計	22	299	27	364	25	347	25	333	24	661

資料：東京都「東京の工業-工業統計調査報告」「経済センサス-活動調査」

(注) 製造業に属する従業者4人以上の事業所。

5 産業（中分類）別商店数、従業者数の推移

調査日 産 業	21.7.1		24.2.1		26.7.1		28.6.1		3.6.1	
	商店数	従業者数	商店数	従業者数	商店数	従業者数	商店数	従業者数	商店数	従業者数
卸 売 業	289	2,369	246	1,850	269	3,294	252	3,518	245	3,021
小 売 業	1,730	15,057	1,724	14,721	1,820	15,797	1,710	15,221	1,558	15,018
各種商品小売業	6	1,595	3	645	10	1,343	7	1,449	9	1,171
織物・衣服・身の回り品小売業	456	3,266	498	3,418	544	3,326	508	3,313	390	2,472
飲食料品小売業	470	4,925	464	5,720	478	5,848	431	5,330	410	5,996
機械器具小売業	99	716	92	708	96	820	88	777	79	723
その他の小売業	685	4,483	631	3,920	654	4,250	635	4,106	609	4,254
無店舗小売業	14	72	36	310	38	210	41	246	61	402
計	2,019	17,426	1,970	16,571	2,089	19,091	1,962	18,739	1,803	18,039

資料：東京都「経済センサス-基礎/活動調査結果」

(注)平成26年は「経済センサス - 基礎調査」と「商業統計調査」を一体的に同時実施。

6 町別商店数、従業者数

(3.6.1)

町 名	卸売業・小売業	
	商店数	従業者数
吉祥寺東町	64	445
吉祥寺南町	373	3,642
御 殿 山	29	147
吉祥寺本町	748	6,566
吉祥寺北町	52	350
中 町	118	2,407
西久保	64	510
緑 町	37	447
八幡町	22	157
関 前	31	374
境	106	953
境南町	142	1,974
桜 堤	17	67
計	1,803	18,039

資料：東京都(経済センサス-活動調査結果)

