

市 勢

1 自然条件



1 位置 東京都特別区の西部に接し、新宿(都庁)から約12kmの西方、東経139度34分10秒、北緯35度42分53秒(市役所)の地点に位置する。

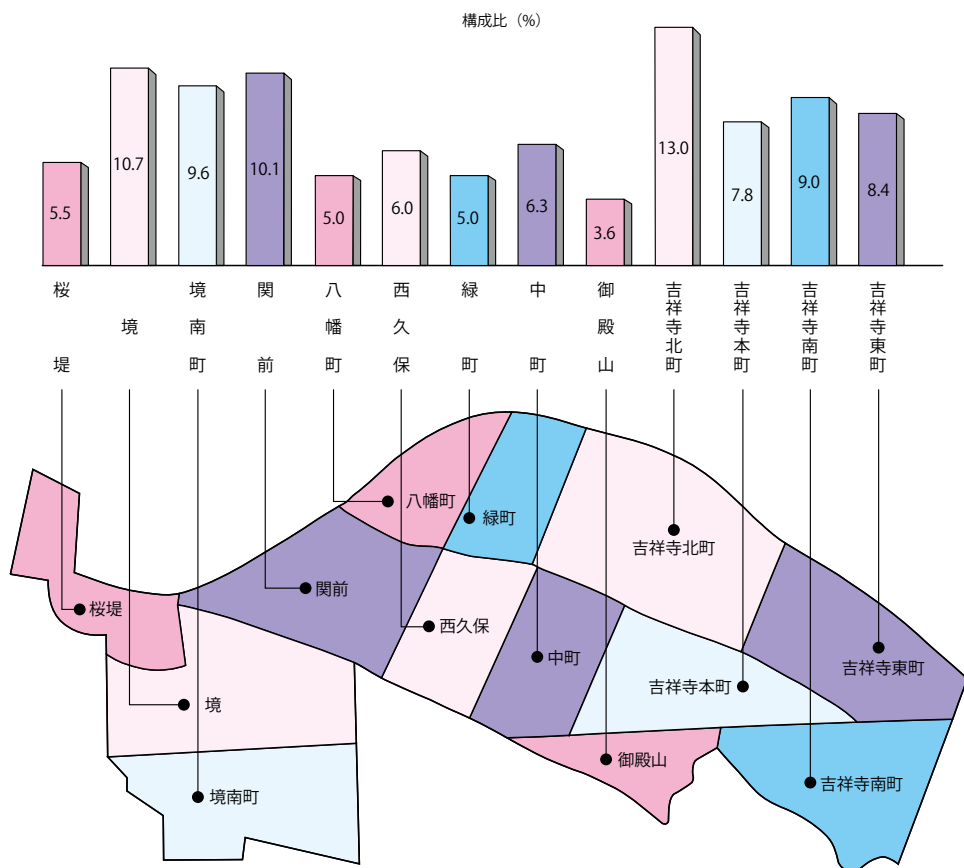
2 地 勢

標 高	50m ~ 65m(市役所56.98m)
広がり	東西6.4km 南北3.1km
地 形	総体的に平坦
地 質	ローム質(火山灰質)土壌

3 面 積 本市の面積は10.98km²である。全国で一番広い市は岐阜県高山市で2,177.61km²、一番狭い市は埼玉県蕨市で5.11km²である。

(注) 1 令和5年10月1日現在の市について、令和4年10月1日現在の面積を記載。
2 特別区は除く。

4 町別面積



町名	面積 (km ²)		町名	面積 (km ²)	
	小数点第2位	小数点第4位		小数点第2位	小数点第4位
吉祥寺東町	0.92	0.9196	緑町	0.54	0.5481
吉祥寺南町	0.99	0.9848	八幡町	0.55	0.5442
御殿山	0.40	0.4001	関前	1.10	1.1053
吉祥寺本町	0.86	0.8590	境	1.17	1.1792
吉祥寺北町	1.44	1.4289	境南町	1.05	1.0565
中町	0.70	0.6959	桜堤	0.61	0.6035
西久保	0.65	0.6548	計	10.98	10.9800

(注)国土地理院、令和5年10月1日現在「全国都道府県市区町村別面積調」

5 気 象

気温・風速・湿度・降水量・天気日数の推移

月	気 温 (°C)			風速 (m/s)	湿度 (%)	降水量 (mm)	天 気 日 数			雪	雷
	平 均	最 高	最 低				晴	曇	雨		
5年	17.1	38.1	-6.2	1.0	70.3	1,419.3	236	90	39	3	9
1	4.4	13.1	-6.2	1.0	59.1	11.8	24	4	3	2	-
2	6.0	18.9	-2.5	1.4	56.1	48.4	22	5	1	1	-
3	12.3	24.1	2.1	1.1	69.4	125.8	15	11	5	-	-
4	16.1	27.5	4.6	1.3	58.9	71.2	19	7	4	-	1
5	18.9	33.3	9.5	1.1	69.0	133.9	17	10	4	-	1
6	23.2	33.7	14.1	0.7	82.2	384.0	11	14	5	-	-
7	29.0	38.1	20.4	0.8	73.1	22.6	22	9	-	-	-
8	29.6	37.5	22.0	0.9	82.3	184.9	24	4	3	-	3
9	26.6	33.7	17.3	0.8	83.0	258.5	17	8	5	-	2
10	18.1	26.5	9.5	1.2	70.5	104.9	23	4	4	-	2
11	13.3	25.1	3.5	0.9	72.6	56.2	21	6	3	-	-
12	8.0	19.1	-1.9	0.7	67.2	17.1	21	8	2	-	-

- (注) 1 観測場所 成蹊気象観測所(成蹊学園)
 2 観測時刻 午前9時。
 3 最高・最低はその月(年)の極値で平均値ではない。
 4 雪・雷の日数は、観測時刻によらない。
 5 風速は午前9時の10分間平均風速。

6 氷霜日数の推移

年	結 氷 の 日					降 霜 の 日					
	1月	2月	3月	12月	計	1月	2月	3月	11月	12月	計
26	20	11	2	14	47	22	6	3	-	17	48
27	15	11	1	-	27	18	14	2	1	10	45
28	14	4	-	3	21	22	14	2	1	15	54
29	13	6	-	11	30	23	9	4	2	14	52
30	15	10	-	3	28	12	10	-	-	7	29
元(31)	11	2	-	-	13	17	7	1	1	-	26
2	-	3	-	7	10	4	1	-	-	8	13
3	12	7	-	6	25	6	3	-	-	11	20
4	16	12	-	3	31	12	12	-	-	12	36
5	11	5	-	4	20	14	4	-	-	8	26

資料：成蹊気象観測所

(注) 結氷は観測露場で見られた日数、降霜は成蹊学園周辺で見られた日数。

7 武蔵野市から東京タワー、富士山の見えた日数

年	東京タワー（東方約17km）	富士山（西方約83km）
26	270	138
27	257	121
28	268	116
29	289	135
30	300	135
元（31）	288	122
2	290	131
3	302	155
4	318	140
5	329	170
（月別）	5年1月・・・30 7月・・・31 2月・・・26 8月・・・31 3月・・・26 9月・・・24 4月・・・27 10月・・・28 5月・・・27 11月・・・27 6月・・・23 12月・・・29	5年1月・・・23 7月・・・9 2月・・・19 8月・・・8 3月・・・11 9月・・・11 4月・・・9 10月・・・19 5月・・・14 11月・・・19 6月・・・4 12月・・・24

資料：成蹊気象観測所

（注）1 午前9時の目視観測による。

2 令和5年の数値は、速報値であり後日公表される数値と相違する場合がある。

8 武蔵野市における桜（ソメイヨシノ）の開花日

年	26	27	28	29	30	元	2	3	4	5
開花日	3月28日	3月26日	3月23日	3月24日	3月22日	3月23日	3月19日	3月18日	3月24日	3月16日

資料：成蹊気象観測所

（注）開花日は成蹊学園内の標準木が二分咲きとなった日。

2人口

1 人口及び世帯数の推移

（各年1.1）

年	世帯数	男	女	総人口
27	73,913	68,282	73,856	142,138
28	74,684	68,760	74,502	143,262
29	75,240	69,047	74,917	143,964
30	75,921	69,494	75,408	144,902
31	76,765	70,120	76,279	146,399
2	77,313	70,341	76,530	146,871
3	77,854	70,626	77,017	147,643
4	78,187	70,796	77,229	148,025
5	78,281	70,860	77,104	147,964
6	78,667	70,765	77,044	147,809

（注）1 人口は住民基本台帳による。

2 平成25年から外国人住民を含む。

2 町丁目別、男女別人口及び世帯数

(6.1.1)

町丁目	世帯数	人 口			町丁目	世帯数	人 口		
		男	女	計			男	女	計
吉祥寺東町	7,141	6,168	6,693	12,861	緑 町	4,093	3,878	4,477	8,355
1丁目	1,970	1,558	1,569	3,127	1丁目	1,144	1,116	1,148	2,264
2丁目	2,594	2,223	2,489	4,712	2丁目	2,609	2,442	2,966	5,408
3丁目	1,755	1,633	1,796	3,429	3丁目	340	320	363	683
4丁目	822	754	839	1,593	八 幡 町	2,013	2,165	2,231	4,396
吉祥寺南町	7,480	6,287	6,852	13,139	1丁目	643	649	665	1,314
1丁目	1,219	1,031	1,151	2,182	2丁目	228	327	303	630
2丁目	1,618	1,269	1,389	2,658	3丁目	683	720	769	1,489
3丁目	2,029	1,694	1,943	3,637	4丁目	459	469	494	963
4丁目	1,666	1,488	1,576	3,064	関 前	4,646	4,684	4,816	9,500
5丁目	948	805	793	1,598	1丁目	244	237	246	483
御 殿 山	2,422	2,046	2,273	4,319	2丁目	1,185	1,228	1,222	2,450
1丁目	1,296	1,024	1,204	2,228	3丁目	1,512	1,630	1,674	3,304
2丁目	1,126	1,022	1,069	2,091	4丁目	774	773	803	1,576
吉祥寺本町	7,332	5,598	6,268	11,866	5丁目	931	816	871	1,687
1丁目	1,394	1,020	1,029	2,049	境	8,630	7,815	8,412	16,227
2丁目	1,965	1,324	1,464	2,788	1丁目	2,124	1,695	1,843	3,538
3丁目	1,835	1,456	1,611	3,067	2丁目	2,286	2,019	2,230	4,249
4丁目	2,138	1,798	2,164	3,962	3丁目	913	954	991	1,945
吉祥寺北町	7,859	7,782	8,411	16,193	4丁目	984	936	1,015	1,951
1丁目	2,058	1,806	1,977	3,783	5丁目	2,323	2,211	2,333	4,544
2丁目	1,369	1,334	1,436	2,770	境 南 町	8,324	7,119	8,084	15,203
3丁目	1,878	1,974	2,061	4,035	1丁目	1,330	1,187	1,306	2,493
4丁目	1,763	1,817	2,024	3,841	2丁目	2,793	2,308	2,880	5,188
5丁目	791	851	913	1,764	3丁目	1,417	1,245	1,308	2,553
中 町	7,983	6,969	7,699	14,668	4丁目	1,544	1,313	1,432	2,745
1丁目	2,183	1,706	2,080	3,786	5丁目	1,240	1,066	1,158	2,224
2丁目	2,548	2,144	2,251	4,395	桜 堤	3,963	4,347	4,746	9,093
3丁目	3,252	3,119	3,368	6,487	1丁目	1,477	1,370	1,539	2,909
西 久 保	6,781	5,907	6,082	11,989	2丁目	1,982	2,460	2,670	5,130
1丁目	1,334	1,210	1,335	2,545	3丁目	504	517	537	1,054
2丁目	2,680	2,312	2,282	4,594					
3丁目	2,767	2,385	2,465	4,850	合 計	78,667	70,765	77,044	147,809

(注) 人口は住民基本台帳による。(外国人住民を含む)

3 年齡別、男女別人口

年 齡	男	女	計
0～4 歲	2,667	2,571	5,238
0	486	497	983
1	537	524	1,061
2	556	516	1,072
3	548	518	1,066
4	540	516	1,056
5～9 歲	3,231	2,967	6,198
5	598	554	1,152
6	612	571	1,183
7	702	600	1,302
8	660	611	1,271
9	659	631	1,290
10～14 歲	3,063	2,874	5,937
10	652	600	1,252
11	612	587	1,199
12	639	581	1,220
13	606	560	1,166
14	554	546	1,100
15～19 歲	2,989	2,849	5,838
15	639	545	1,184
16	568	565	1,133
17	583	539	1,122
18	595	535	1,130
19	604	665	1,269
20～24 歲	3,801	3,985	7,786
20	641	697	1,338
21	688	720	1,408
22	769	782	1,551
23	821	865	1,686
24	882	921	1,803
25～29 歲	4,840	4,967	9,807
25	914	967	1,881
26	965	997	1,962
27	955	1,042	1,997
28	996	951	1,947
29	1,010	1,010	2,020

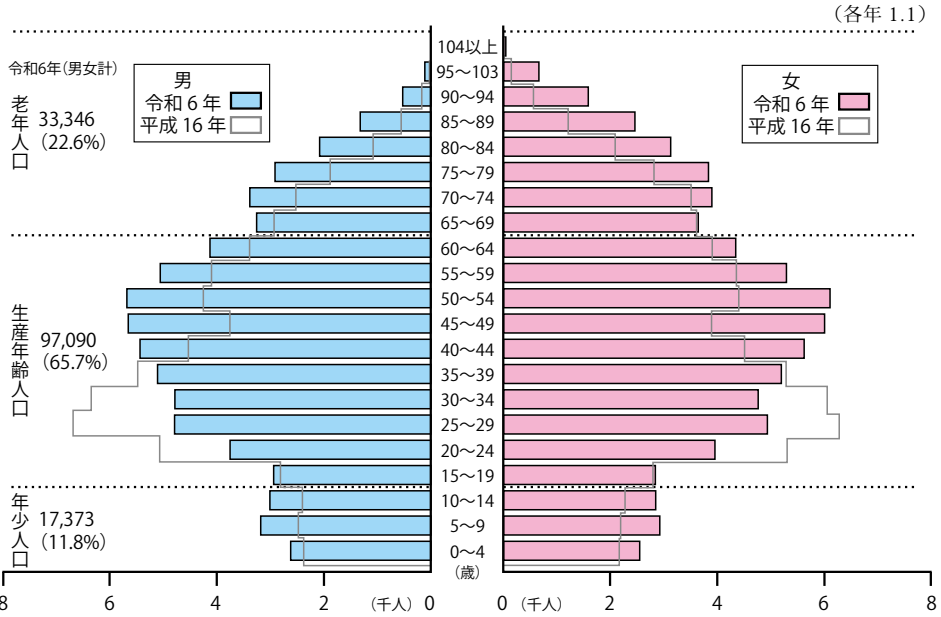
年 齡	男	女	計
30～34 歲	4,825	4,790	9,615
30	972	946	1,918
31	984	970	1,954
32	1,000	970	1,970
33	969	1,005	1,974
34	900	899	1,799
35～39 歲	5,144	5,208	10,352
35	1,008	998	2,006
36	1,000	1,014	2,014
37	1,022	1,014	2,036
38	1,058	1,089	2,147
39	1,056	1,093	2,149
40～44 歲	5,496	5,645	11,141
40	1,144	1,122	2,266
41	1,049	1,081	2,130
42	1,059	1,170	2,229
43	1,131	1,117	2,248
44	1,113	1,155	2,268
45～49 歲	5,684	6,043	11,727
45	1,135	1,218	2,353
46	1,058	1,151	2,209
47	1,142	1,207	2,349
48	1,125	1,207	2,332
49	1,224	1,260	2,484
50～54 歲	5,738	6,137	11,875
50	1,206	1,256	2,462
51	1,197	1,258	2,455
52	1,163	1,311	2,474
53	1,088	1,160	2,248
54	1,084	1,152	2,236
55～59 歲	5,098	5,313	10,411
55	1,120	1,147	2,267
56	1,161	1,192	2,353
57	774	849	1,623
58	1,070	1,094	2,164
59	973	1,031	2,004

年 齢	男	女	計	年 齢	男	女	計
60～64 歳	4,177	4,361	8,538	90～94 歳	595	1,585	2,180
60	908	933	1,841	90	167	414	581
61	856	899	1,755	91	163	357	520
62	794	861	1,655	92	114	324	438
63	821	864	1,685	93	77	276	353
64	798	804	1,602	94	74	214	288
65～69 歳	3,316	3,664	6,980	95～103 歳	175	672	847
65	802	765	1,567	95	60	187	247
66	638	761	1,399	96	44	160	204
67	640	722	1,362	97	25	101	126
68	634	738	1,372	98	17	75	92
69	602	678	1,280	99	10	58	68
70～74 歳	3,436	3,918	7,354	100	12	40	52
70	632	695	1,327	101	2	21	23
71	647	765	1,412	102	4	23	27
72	671	733	1,404	103	1	7	8
73	706	790	1,496	104 歳以上	1	14	15
74	780	935	1,715	不詳者	—	—	—
75～79 歳	2,967	3,852	6,819	合計	70,765	77,044	147,809
75	777	904	1,681				
76	811	990	1,801				
77	484	677	1,161				
78	438	580	1,018				
79	457	701	1,158				
80～84 歳	2,145	3,157	5,302				
80	541	740	1,281				
81	478	686	1,164				
82	430	645	1,075				
83	405	587	992				
84	291	499	790				
85～89 歳	1,377	2,472	3,849				
85	315	481	796				
86	291	577	868				
87	264	462	726				
88	282	501	783				
89	225	451	676				



(注) 人口は住民基本台帳による。(外国人住民を含む)

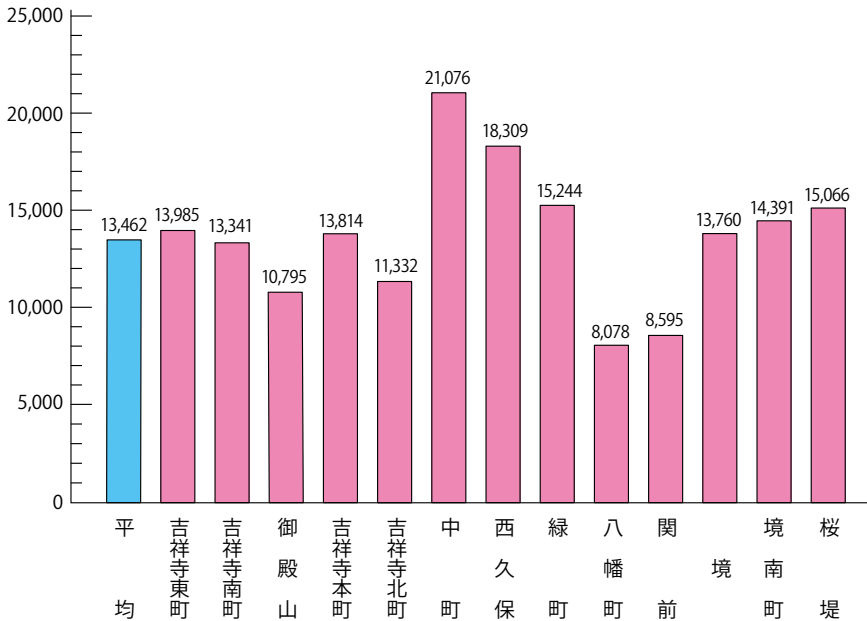
4 人口ピラミッド



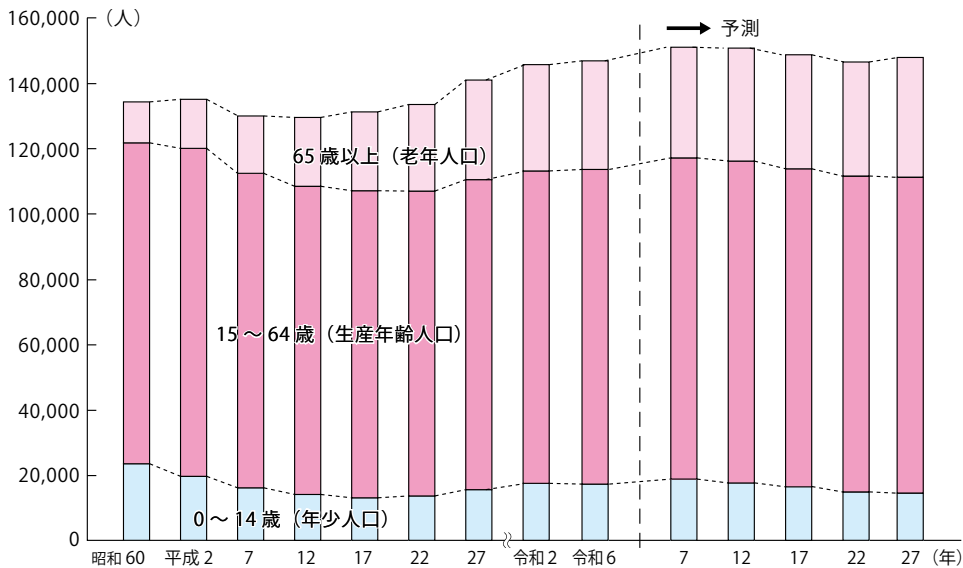
5 町別人口密度

(人 / km²)

(6.1.1)



6 年齢 3 区分別人口の推移及び予測人口



(注) 令和6年までは各年1月1日の人口。

7 年齢 (5 歳階級) 別予測人口

(各年10.1)

年 齢	令和 12 (2030) 年			令和 17 (2035) 年			令和 22 (2040) 年			令和 27 (2045) 年		
	男	女	計	男	女	計	男	女	計	男	女	計
0～4 歳	2,716	2,562	5,278	2,659	2,509	5,168	2,583	2,438	5,021	2,491	2,351	4,842
5～9	2,609	2,474	5,083	2,672	2,531	5,203	2,610	2,471	5,081	2,529	2,393	4,922
10～14	2,873	2,716	5,589	2,615	2,473	5,088	2,662	2,516	5,178	2,597	2,454	5,051
15～19	3,427	3,371	6,798	3,143	3,088	6,231	2,882	2,811	5,693	2,920	2,833	5,753
20～24	4,437	4,713	9,150	4,678	4,860	9,538	4,224	4,336	8,560	3,946	4,012	7,958
25～29	4,837	5,123	9,960	5,063	5,224	10,287	5,248	5,348	10,596	4,710	4,750	9,460
30～34	5,430	5,603	11,033	4,839	5,023	9,862	4,995	5,082	10,077	5,167	5,207	10,374
35～39	5,181	5,203	10,384	5,198	5,457	10,655	4,631	4,874	9,505	4,810	4,937	9,747
40～44	4,710	4,932	9,642	4,806	4,943	9,749	4,839	5,178	10,017	4,351	4,634	8,985
45～49	5,161	5,432	10,593	4,695	4,898	9,593	4,751	4,878	9,629	4,782	5,108	9,890
50～54	5,616	5,860	11,476	5,055	5,356	10,411	4,586	4,813	9,399	4,638	4,787	9,425
55～59	5,841	6,099	11,940	5,489	5,707	11,196	4,931	5,216	10,147	4,465	4,692	9,157
60～64	4,958	5,343	10,301	5,495	5,931	11,426	5,181	5,543	10,724	4,681	5,062	9,743
65～69	4,274	4,600	8,874	4,681	5,180	9,861	5,182	5,736	10,918	4,870	5,336	10,206
70～74	3,287	3,748	7,035	3,925	4,399	8,324	4,294	4,942	9,236	4,742	5,457	10,199
75～79	2,739	3,394	6,133	2,909	3,568	6,477	3,466	4,166	7,632	3,771	4,647	8,418
80～84	2,609	3,774	6,383	2,185	3,062	5,247	2,328	3,204	5,532	2,788	3,730	6,518
85～89	1,427	2,599	4,026	1,821	3,062	4,883	1,523	2,478	4,001	1,631	2,604	4,235
90 歳以上	884	2,553	3,437	938	2,715	3,653	1,121	3,044	4,165	1,070	2,884	3,954
計	73,016	80,099	153,115	72,866	79,986	152,852	72,037	79,074	151,111	70,959	77,878	148,837

資料：東京都(東京都男女年齢別人口の予測)

3 産 業

1 町別、産業（大分類）別事業所数

(3.6.1)

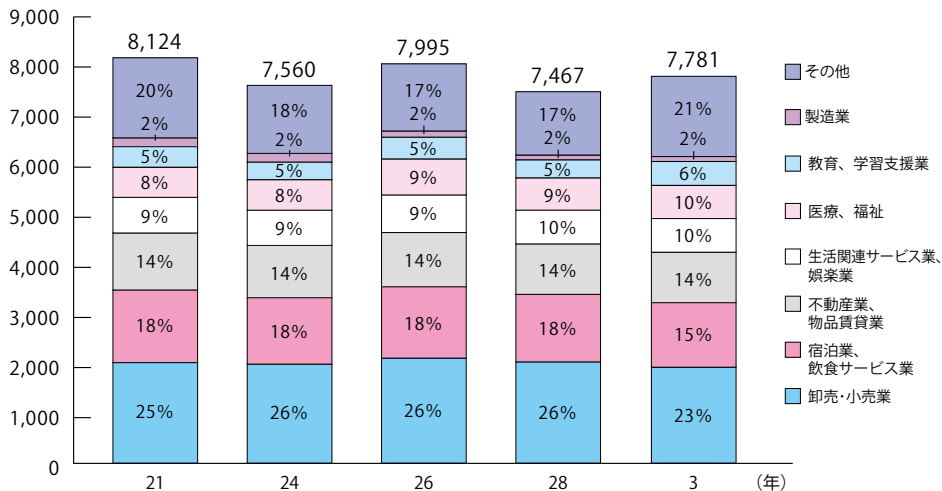
町 名	総 数	農林漁業	建設業	製造業	電気・ガス・ 熱供給・水道業	情 報 通信業	運輸業 郵便業	卸売・ 小売業	金融・ 保険業
吉祥寺東町	354	1	20	4	1	26	4	64	3
吉祥寺南町	1,304	1	24	7	—	42	7	373	17
御 殿 山	212	—	8	6	—	17	—	29	5
吉祥寺本町	2,449	1	39	18	—	62	3	748	51
吉祥寺北町	346	—	17	2	1	19	2	52	1
中 町	860	—	26	22	1	50	1	118	19
西 久 保	416	—	26	18	2	17	2	64	5
緑 町	193	—	7	4	1	6	3	37	1
八 幡 町	98	—	17	6	—	—	1	22	—
関 前	219	1	25	3	1	7	6	31	—
境	546	—	15	18	—	10	2	106	6
境 南 町	670	—	35	11	—	15	4	142	8
桜 堤	114	—	12	3	—	4	2	17	2
計	7,781	4	271	122	7	275	37	1,803	118

町 名	不動産業、 物品賃貸業	学術研究、 専門・技術 サービス業	宿泊業、 飲 食 サービス業	生活関連 サービス業、 娯楽業	教 育、 学習支援業	医療、福祉	複 合 サービス事業	サービス業 (他に分類され ないもの)	公 務 (他に分類され るものを除く)
吉祥寺東町	67	37	21	32	24	28	1	18	3
吉祥寺南町	206	93	211	118	67	85	2	51	—
御 殿 山	25	21	18	34	21	16	1	10	1
吉祥寺本町	250	147	451	263	136	197	3	77	3
吉祥寺北町	57	20	34	33	35	56	1	13	3
中 町	139	79	142	63	37	111	1	47	4
西 久 保	67	28	58	29	19	49	1	30	1
緑 町	23	7	29	16	12	29	—	13	5
八 幡 町	10	1	4	5	7	18	—	7	—
関 前	47	8	21	15	9	29	2	13	1
境	82	27	78	64	35	81	1	19	2
境 南 町	94	41	87	76	32	92	1	31	1
桜 堤	17	6	6	8	8	24	2	3	—
計	1,084	515	1,160	756	442	815	16	332	24

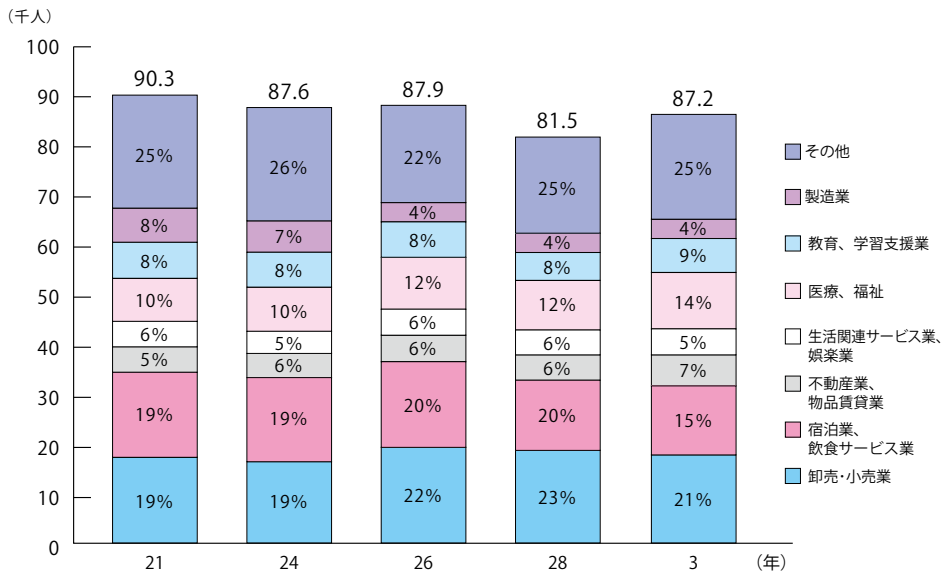
資料：東京都「経済センサス-活動調査結果」

2 産業（大分類）別事業所数、従業者数の推移

●事業所数



●従業者数



資料：東京都「経済センサス-基礎/活動調査結果」

(注) 平成24年及び平成28年経済センサス - 活動調査は、国・地方公共団体の事業所および外国公務に属する事業所は含まない。

3 農家数、世帯員数及び経営耕地面積の推移

(各年2.1)

年	農家数	世帯員数	販売農家の 農業就業人口	経営耕地面積 (a)
12	88	405	174	4,613
17	82	342	164	4,251
22	79	268	117	4,538
27	68	251	133	4,014
2	59	210	147	2,623

資料：東京都(農林業センサス結果報告)

(注) 1 「農家」とは経営耕地面積10a以上または農産物販売金額15万円以上の農家。

2 「販売農家」とは経営耕地面積30a以上または農産物販売金額51万円以上の農家。

3 「農業就業人口」とは15歳以上の農業世帯員のうち、調査期日前1年間に主として農業に従事した者の人数。

4 産業(中分類)別工場数、従業者数の推移

産業	29.6.1		30.6.1		元.6.1		2.6.1		3.6.1	
	工場数	従業者数	工場数	従業者数	工場数	従業者数	工場数	従業者数	工場数	従業者数
食料品	2	11	4	39	4	42	4	33	3	20
飲料・たばこ・飼料	—	—	—	—	—	—	—	—	—	—
繊維工業	—	—	—	—	—	—	—	—	—	—
印刷・同関連業	5	87	6	108	7	117	7	118	6	107
化学工業	—	—	—	—	—	—	—	—	—	—
プラスチック製品	1	9	1	8	—	—	1	4	—	—
なめし革・同製品・毛皮	1	8	1	9	1	9	1	9	1	5
窯業・土石製品	1	16	1	16	1	16	1	15	1	15
金属製品	—	—	1	4	1	4	1	4	—	—
はん用機械器具	1	19	1	20	—	—	1	18	—	—
生産用機械器具	2	22	2	21	1	4	2	22	2	16
業務用機械器具	1	16	1	16	1	15	1	15	1	16
電子部品・デバイス・電子回路	3	55	3	54	2	51	2	49	3	79
電気機械器具	3	45	4	57	5	78	3	39	4	324
情報通信機械器具	—	—	—	—	—	—	—	—	1	63
輸送用機械器具	—	—	—	—	—	—	—	—	—	—
その他	2	11	2	12	2	11	1	7	2	16
計	22	299	27	364	25	347	25	333	24	661

資料：東京都「東京の工業-工業統計調査報告」「経済センサス-活動調査」

(注) 製造業に属する従業者4人以上の事業所。

5 産業（中分類）別商店数、従業者数の推移

調査日 産 業	21.7.1		24.2.1		26.7.1		28.6.1		3.6.1	
	商店数	従業者数	商店数	従業者数	商店数	従業者数	商店数	従業者数	商店数	従業者数
卸 売 業	289	2,369	246	1,850	269	3,294	252	3,518	245	3,021
小 売 業	1,730	15,057	1,724	14,721	1,820	15,797	1,710	15,221	1,558	15,018
各種商品小売業	6	1,595	3	645	10	1,343	7	1,449	9	1,171
織物・衣服・身の回り品小売業	456	3,266	498	3,418	544	3,326	508	3,313	390	2,472
飲食料品小売業	470	4,925	464	5,720	478	5,848	431	5,330	410	5,996
機械器具小売業	99	716	92	708	96	820	88	777	79	723
その他の小売業	685	4,483	631	3,920	654	4,250	635	4,106	609	4,254
無店舗小売業	14	72	36	310	38	210	41	246	61	402
計	2,019	17,426	1,970	16,571	2,089	19,091	1,962	18,739	1,803	18,039

資料：東京都「経済センサス-基礎/活動調査結果」

(注)平成26年は「経済センサス - 基礎調査」と「商業統計調査」を一体的に同時実施。

6 町別商店数、従業者数

(3.6.1)

町 名	卸売業・小売業	
	商店数	従業者数
吉祥寺東町	64	445
吉祥寺南町	373	3,642
御 殿 山	29	147
吉祥寺本町	748	6,566
吉祥寺北町	52	350
中 町	118	2,407
西 久 保	64	510
緑 町	37	447
八 幡 町	22	157
関 前	31	374
境	106	953
境 南 町	142	1,974
桜 堤	17	67
計	1,803	18,039

資料：東京都(経済センサス-活動調査結果)

