令和7年1月23日
武蔵野市立第五小学校
改築懇談会（第12回）
資料６

第五中学校　配置図（小・中学校共用期間中）　S=1：700

配置図

市道第2号線（42条1項1号）（仲通り）

車路

バス停止位置

歩道状空地 幅1.5m

▼正門　▼通用門

▼道路境界線

▼隣地境界線

記憶の森

駐輪場

体育館
小学校

プール
小・中学校

更衣室

機械室

玉通

中学校
屋上
屋上階段
ソーラータワー
校舎棟

ごみ集積所

給食サービスヤード

西門・職入門

外通路

森の回廊

駐輪場

中学校
体育館棟

外機置場

校庭

砂場

改築中

鉄棒5連
（新設）

スプリンクラー

鉄棒5連
（新設）

渡り廊下

倉庫

発電設備
非常災害用
給水施設

仮設校舎2
小学校
地域子ども館

仮設校舎1
小学校

仮設門

武3-4-3号高井戸小平線（42条1項1号）（井の頭通り）

2800× 2800

▲南門

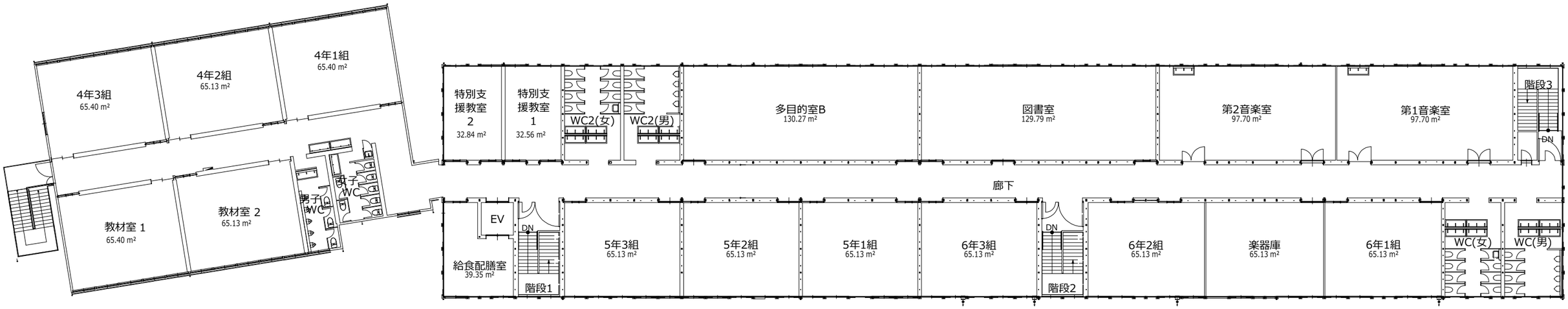

仮設校舎　3階平面図　1：300

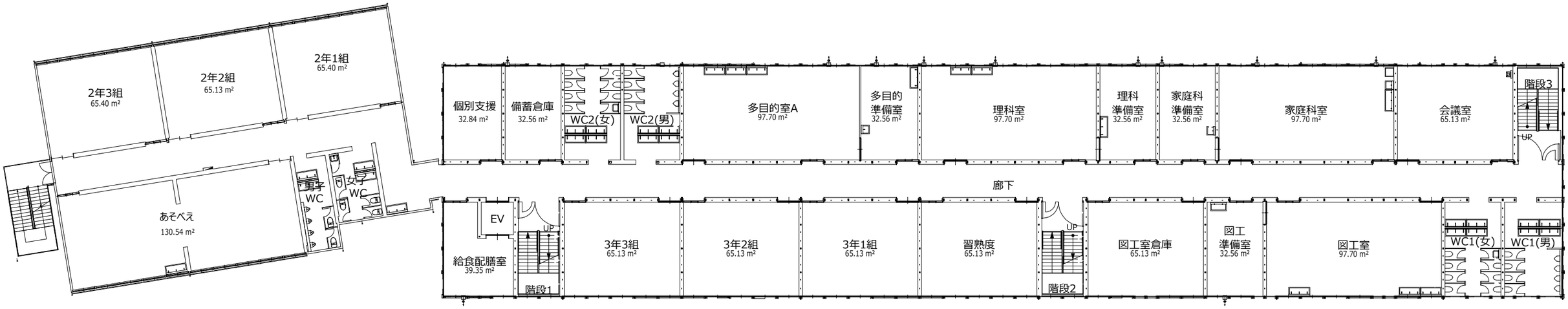

仮設校舎　2階平面図　1：300

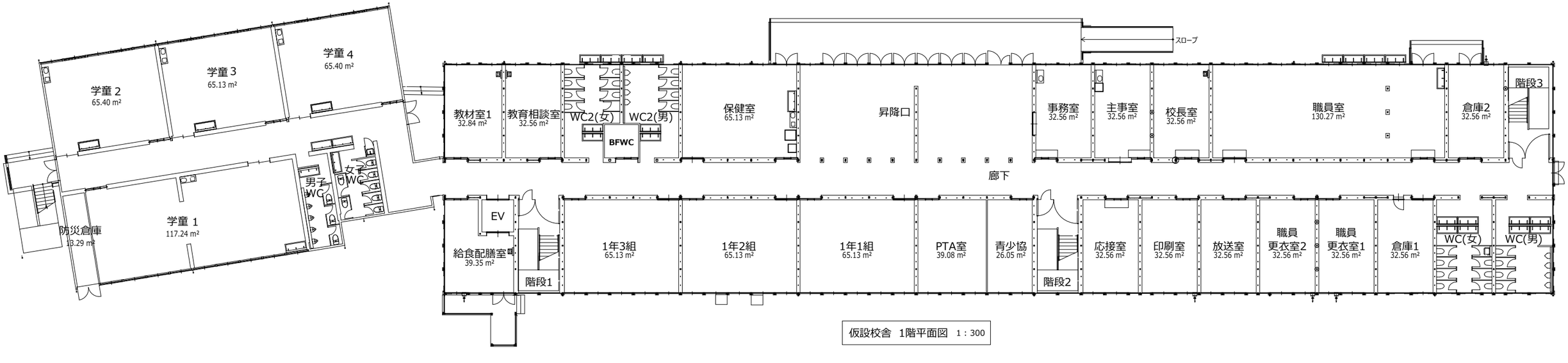

仮設校舎　1階平面図　1：300