



世界測地系  
調製平成21年 3月23日

## 基準点成果表

(座標系 9)

4級基準点 ( ) H20B210

緯度	35 42 08.5042	X	- 32 983.547
経度	139 32 47.4340	Y	- 25 955.364

真北方向角 0 10 02.6

H  
直接水準高  
シオイド高  
柱石長

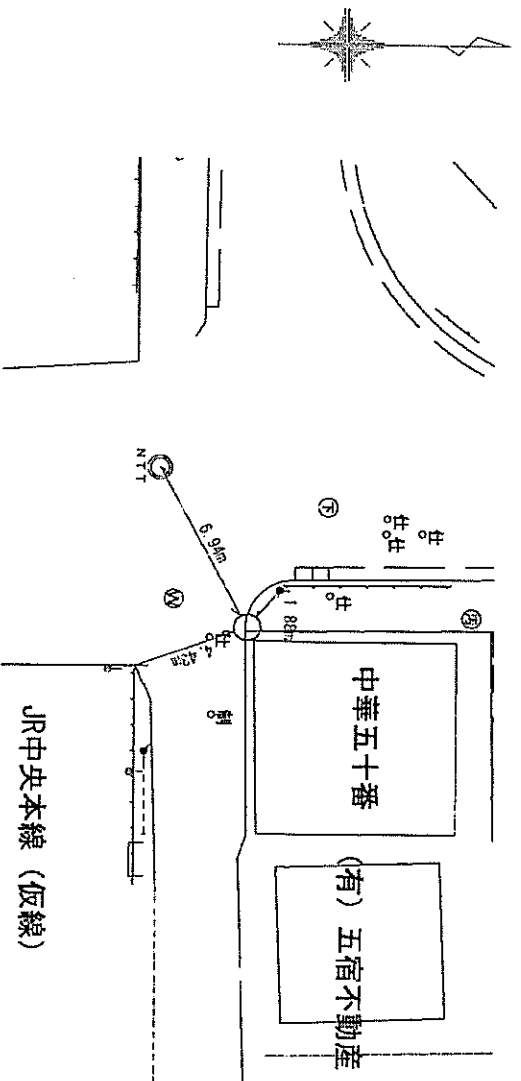
60.761  
~~60.750~~  
37.730

視準点の名称	平均方向角	距離		備考
		尺係数	離数	
④ B209	93 59 35.9		31.205 <sup>m</sup>	
④ H20B233	184 06 27.5		58.835	
④ H20B211	267 37 35.3		50.328	
10A54	348 55 17.5		59.082	
埋標型式 地上				
		標識番号	その他	


# 4級基準点の記

点番号	H20B210		選点年月日	平成20年11月18日
所在地	武蔵野市境--丁目16地先			
(日本測地系)座標値	X	Y	標高	
	-33,339.100	-25,662.345		60.750
(世界測地系)座標値	X	Y		(直接水準による)
	-32,983.547	-25,955.364		
標識の種類	金属標	埋設方法	地上	

略 図



写 真



(近景)



(遠景)

世界測地系  
調製平成21年 3月23日

## 基準点成果表

(座標系 9)

4級基準点 ( ) H20B233

緯度 35 42 06.5998 X 33 042.226<sup>m</sup>  
 経度 139 32 47.2732 Y - 25 959.578

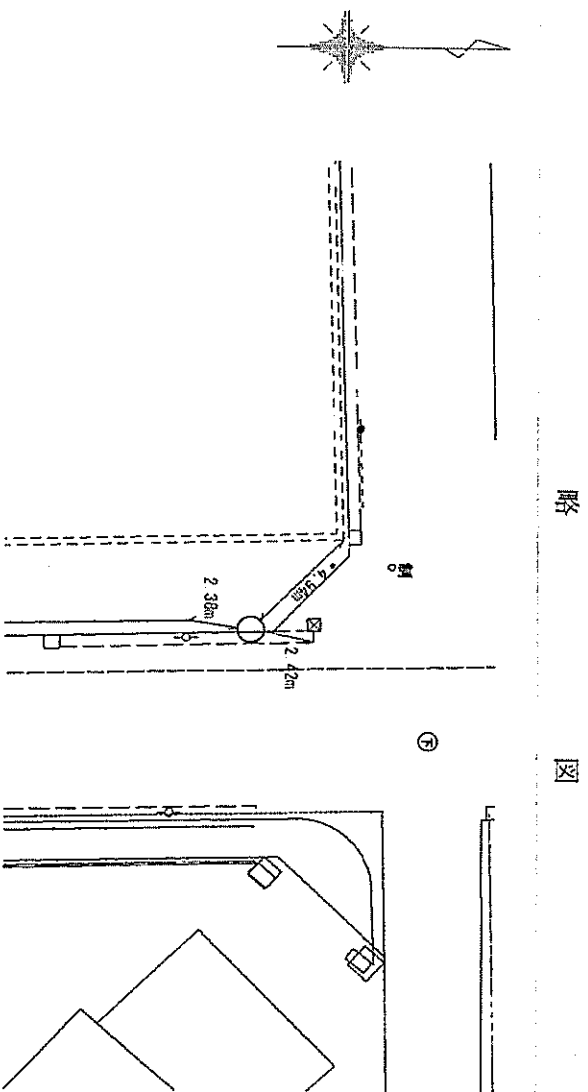
真北方向角 0 10 02.7

60.223<sup>m</sup>  
 直線水準櫃  
 シオイド高  
 柱石長 37.727

視準点の名称	平均方向角	距離		備考
		箱尺係数	離数	
④ H20B210	4 06 27.5	0.999908	58.835 <sup>m</sup>	
④ B234	273 47 50.7		58.909	
埋標型式	地上	標識番号	その他	

# 4級基準点の記

点番号	H20B233		選定年月日	平成20年11月18日
所在地	武蔵野市境南町二丁目2地先			
(日本測地系)座標値	X	Y	標高	
	-33,397.790	-25,666.558		60.212
(世界測地系)座標値	X	Y		(直接水準による)
	-33,042.226	-25,959.578		
標識の種類	金属標	埋設方法	地上	




写

真

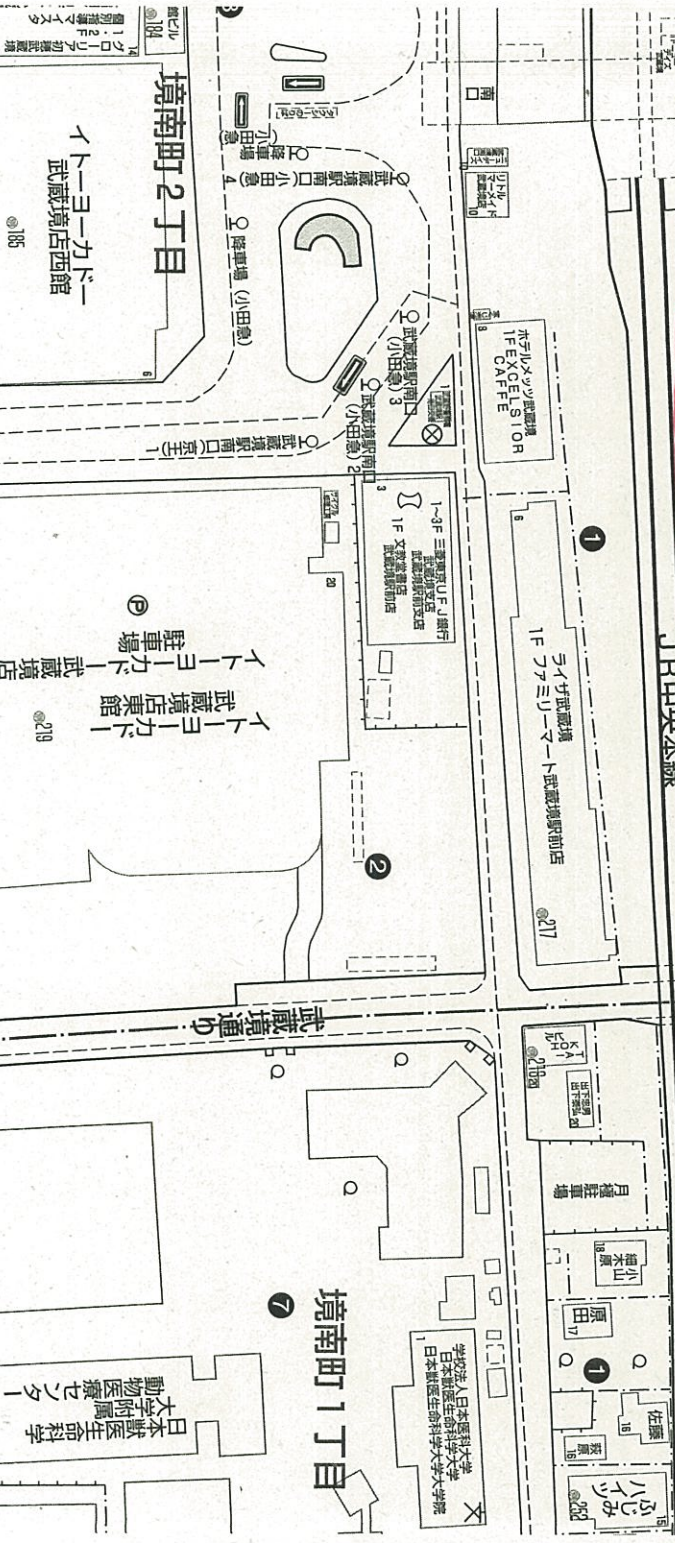
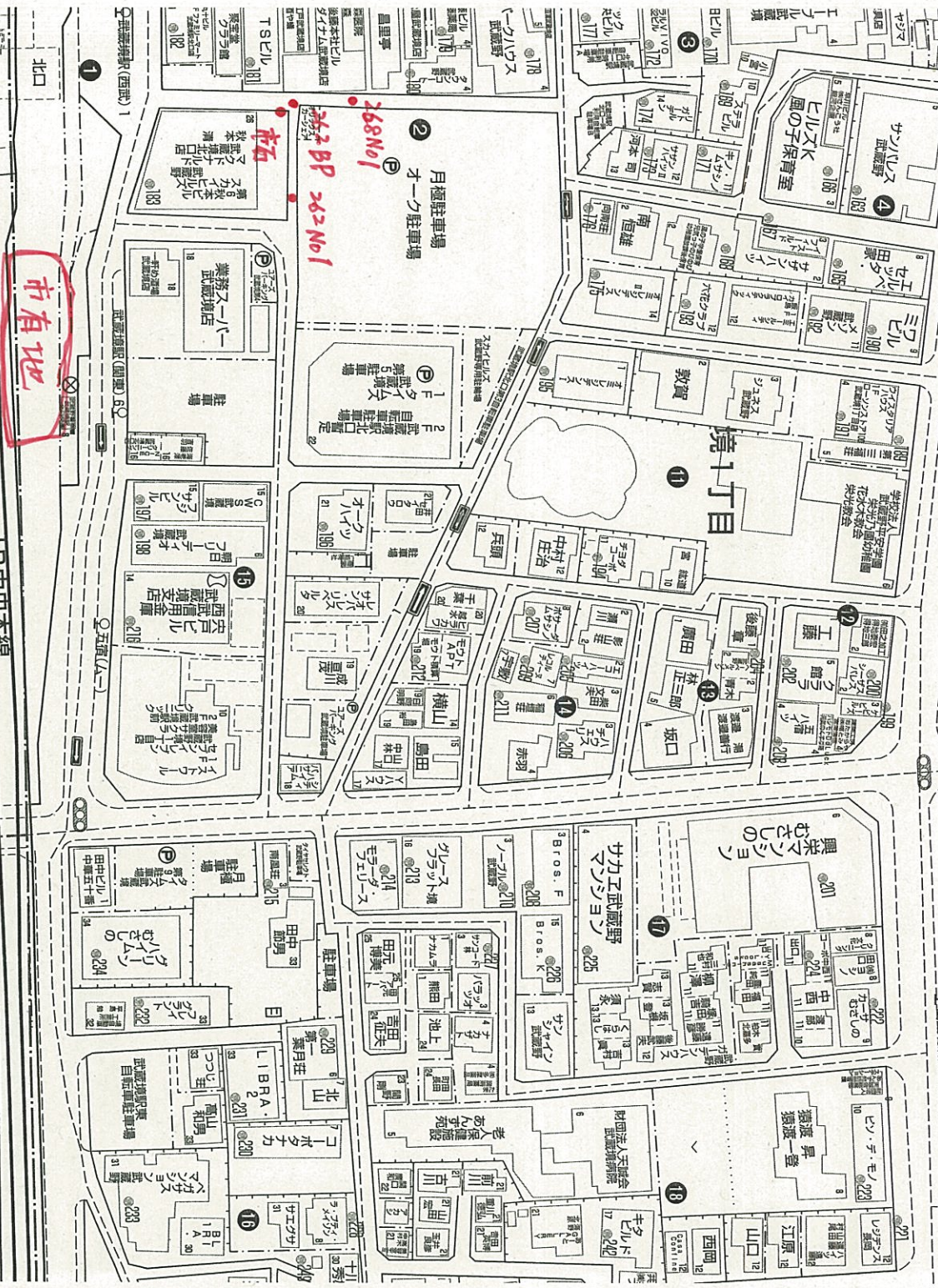
(近景)

(遠景)



(仮)ペンタ

昭光第4駐車場



市有地

JR中央本線

イトーヨーカドー  
武蔵境店西館  
195

イトーヨーカドー  
武蔵境店東館  
209

日本獣医生命科学  
大学附属  
動物医療センター  
1





仮ベンチ

268No  
(60.936  
鉄





262BP  
(60.995.  
鎮



262 No  
61D40  
銀



市石  
(60.911)