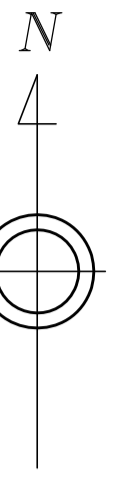
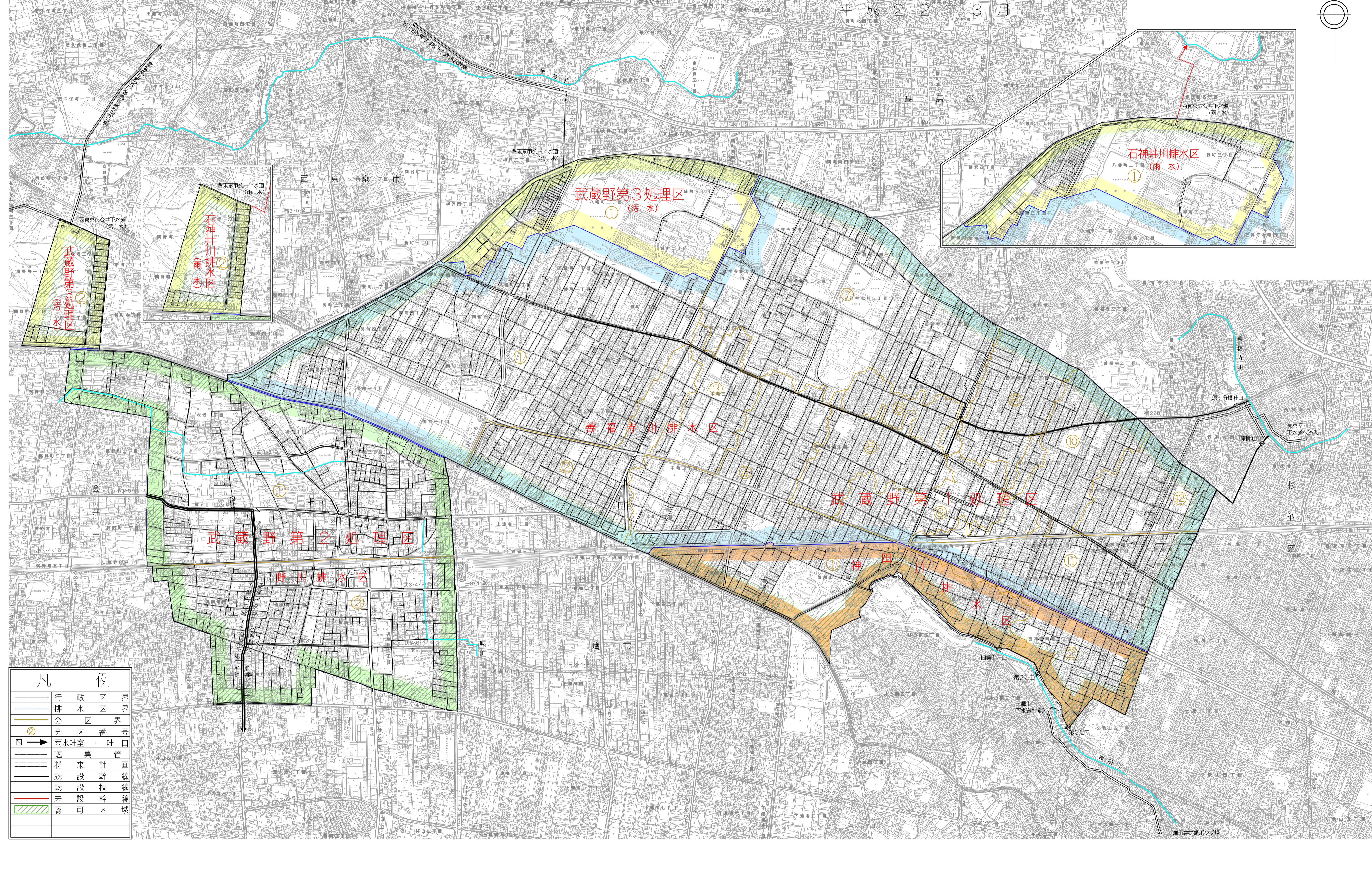


武蔵野市公共下水道現況図



平成22年3月



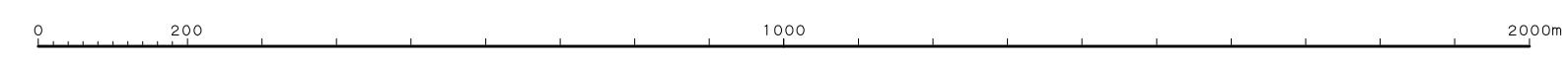
凡 例	
	行政区界
	排水区界
	分 区 界
	分 区 番 号
	雨水吐室・吐口
	遮 集 管
	将 来 計 画
	既 設 幹 線
	既 設 枝 線
	未 設 幹 線
	認 可 区 域

株式会社バスコ調整

武蔵野市都市整備部下水道課

この地図は、東京都知事の承認を受けて、東京都縮尺1/2,500の地形図（道路網図）を使用して作成したものである。ただし、計画線は、都市計画道路の計画図から転記したものである。無断複製を禁ず。
 (承認番号) 22都市基調第103号、平成22年 9月22日

1:10,000



この地図は、東京都知事の承認を受けて、東京都縮尺2,500分の1の地形図を複製したものである。無断複製を禁ず。
 (承認番号) 22都市基調第223号

この地図の地形図は、東京都都市整備局と東京デジタルマップ㈱が平成22年3月著作権を有しています。
 (承認番号) 17東字共計第042号-5