ムーバス

外に出る楽しさ
＝
地域の足として

ムーバスは、バス交通空白・不便地域を解消し、高齢者や小さな子ども連れの人などすべての人が、気軽に安全にまちにでられるようにすることを目的にしたバスです。

- 武蔵野市は、東京都の区部と多摩地区の境目に位置し、人口146,645人、面積10.98㎢、人口密度13,356人/㎢（H31.4.1現在）の人口過密都市です。
- 本市では、バス停から300m以遠の地域をバス交通空白地域、バス停から300m以内ではあるが、バスの便数が少ない地域をバス交通不便地域としました。ムーバスは これらの地域を運行しています。

●三鷹駅北口バス停

●吉祥寺駅北口バス停

4

20 三鷹駅北口
19 けやき橋北
18 西久保公園
17 西久保コミセン
16 久保公園とういふ武蔵野
15 浄水場東
14 浄水場北
13-2 五中北
13-1 五小通り
12 関前公園
11 関前二丁目中央
10 関前コミセン南
9 大師通り公園
8 市民の森公園
7 関前コミセン
6 武蔵野館前
5 武蔵野警察署前
4-2 浄水場北
4-1 浄水場東
3 久保公園
2 西久保公園
1-2 西久保コミセン
1-1 けやき橋北
0 三鷹駅北口

2

41 吉祥寺駅北口
40 コミス吉祥寺前
39-2 武蔵野八幡宮
39-1 月見小路入口
38-2 東京女子大学
38-1 東門通り南
37 東門通り北
36 北コミセン前
35 北コミセン広場
34 青葉公園入口
33 ポケット広場
32 ねむの木通り
31 さわやか公園
30 けやきコミセン
29 西門前
27 扶桑通り
26 かくれみの公園
25 すずかけ小路
24 けやき並木
23 成蹊通り
22-2 第一小学校西
22-1 本町四丁目
21 第一小学校西
0 西五条通り
コミス吉祥寺前
東急百貨店前
大正通り
東急百貨店前

5

10 武蔵境駅北口
9 山中南公園
8 スイングロード
7 亜細亜大学南門
6 亜細亜大学南門
24 武蔵野大学南門
23 まつの花広場入口
22 長昌寺
21 婦人会館
20 梶野町五丁目
19 東小金井駅北口
18 婦人会館
17 長昌寺
16 まつの花広場入口
15 亜細亜大学西
14 亜細亜大学南門
13 亜細亜大学南門
12 武蔵境駅北口
11 山中南公園
0 武蔵境駅北口

10 武蔵境駅北口
9 山中南公園
8 スイングロード
7 亜細亜大学南門
6 亜細亜大学南門
5 都営住宅前
4 武蔵野公園
3 境五丁目南
2 日本獣医生命科学大学
1 武蔵境駅北口
0 武蔵境駅北口

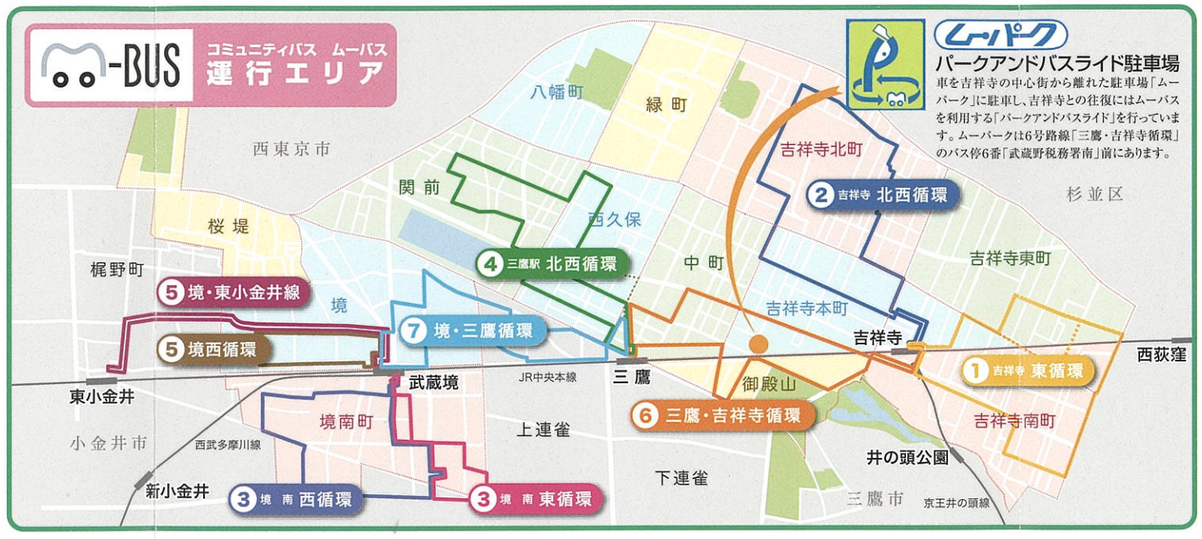

1

15 吉祥寺駅北口
14 あさひ病院
13 松井健診クリニック
12 美大通り
11-2 本宿小学校
11-1 松鶴公園
10 東町三丁目
9 吉祥寺子中高校前
8 本田東公園東
7 松庵三丁目北
6-2 松庵小学校
6-1 特業ポーム北ヒ交前
5 松庵一丁目西
4 南町三丁目
3 南町三丁目中央
2 吉祥寺南病院
1-2 南町コミセン西
1-1 水門通り
0 吉祥寺大通り

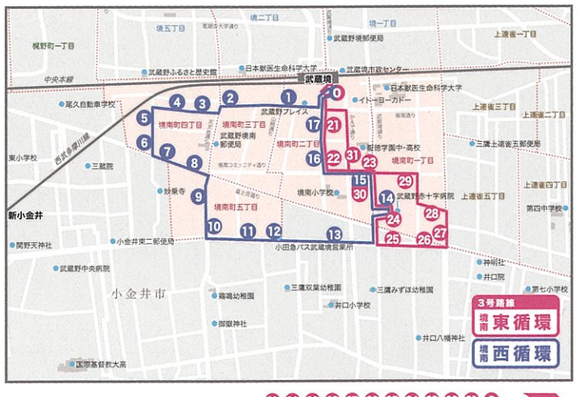

3

31 武蔵境駅南口
30 中央商店街
29 境南小学校
28 聖徳学園
27 武蔵野赤十字病院
26 井口二丁目
25 塚
24 塚交差点北
23 境南町一丁目
22 赤十字北
21 聖徳学園
20 かえで通り

17 武蔵境駅南口
16 境南町
15 もみじ山公園
14 津田公園入口
13 境南町四丁目
12 境南ちびっこ園
11 稲荷前
10 富士見商店街西
9 富士見商店街東
8 のぞみの家
7 境南町五丁目
6 連雀通り
5 武蔵境営業所
4 井口三丁目
3 武蔵野赤十字病院
2 聖徳学園
1 境南小学校
0 中央商店街

7

22 武蔵境駅北口
21 五宿
20 武蔵境病院
19 本村公園南
18 堀合遊歩道
17 上連雀一丁目バイパス
16 地区公会堂
15 跨線橋前
14 堀合地下道
13 堀合交差点東
12 けやき橋
11 三鷹駅北口
10 桜通り
9 堀合交差点西
8 遊歩道入口
7 本村公園北
6 六中テニスコート前
5 境警察官宿舎公園
4 第八分団前
3 境三丁目
2 独歩通り
1 スイングロード
0 武蔵境駅北口

126
◀吉祥寺駅前乗り場案内

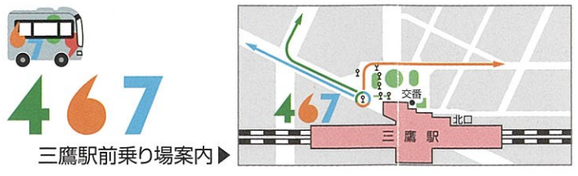

467
三鷹駅前乗り場案内▶

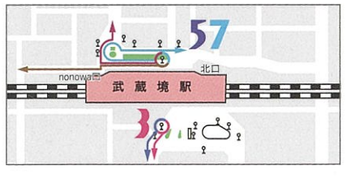

357
◀武蔵境駅前乗り場案内

6

21 三鷹駅北口
20 中町新道
19 平沼図交差点
18 八丁地下道
17 むらさき橋
16 御殿山二丁目
15 武蔵野税務署南
14 文化園西
13 御殿山二丁目
12 文化園東
11 吉祥寺大通り
10 吉祥寺駅北口
9 吉祥寺駅南口
8 青葉駅前交差点
7 本町二丁目
6 本町三丁目
5 青葉駅西口交差点
4 中町二丁目
3 横河グラウンド
2 かたらいの道
1 武蔵野警察署前