

武蔵野市浸水予想区域図

この地図は、平成12年9月に発生した東海豪雨が「武蔵野市域」に降った場合に、シミュレーションにより予測される浸水の区域と最大の水深を示したものです。

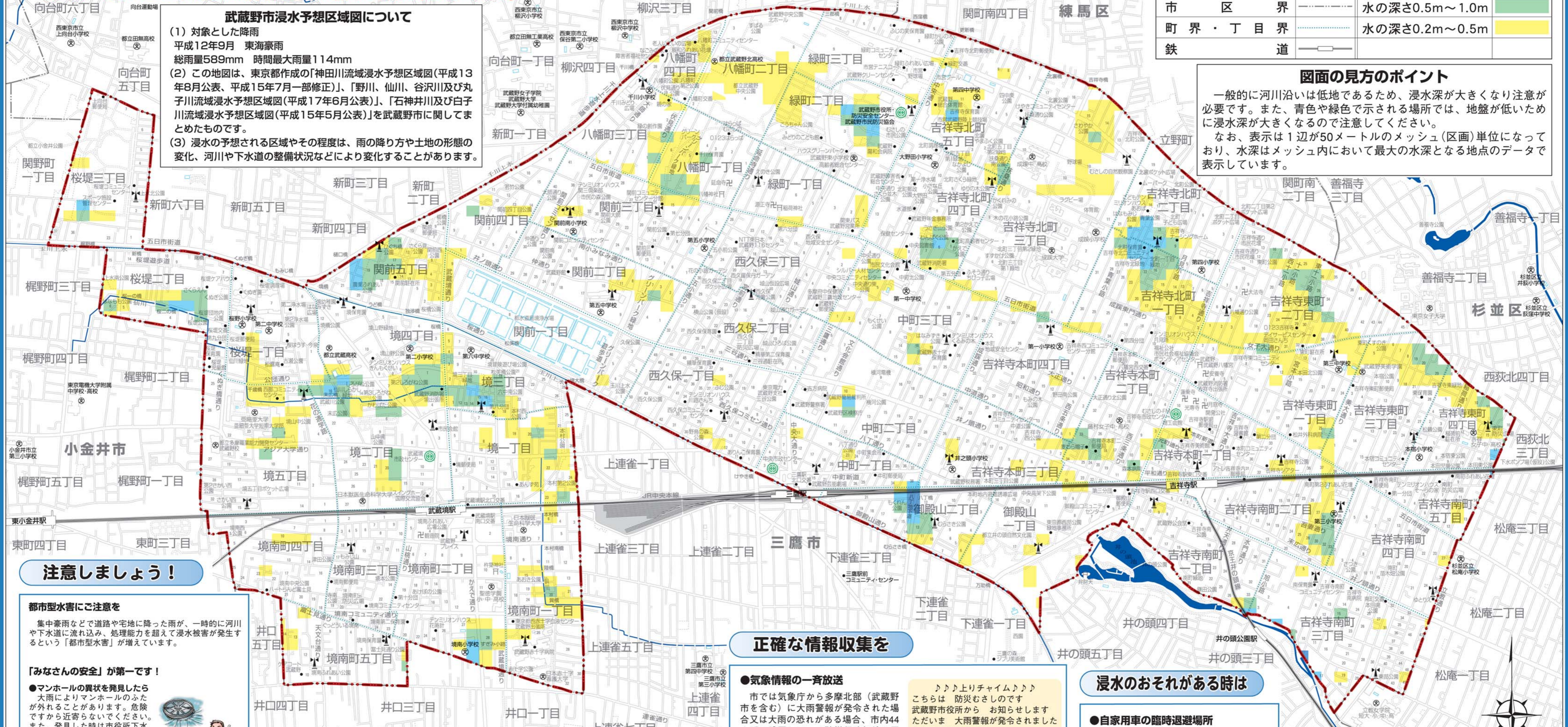
武蔵野市浸水予想区域図について

- 対象とした降雨**
平成12年9月 東海豪雨
総雨量589mm 時間最大雨量114mm
- この地図は、東京都作成の「神田川流域浸水予想区域図(平成13年8月公表、平成15年7月一部修正)」、「野川、仙川、谷沢川及び丸子川流域浸水予想区域図(平成17年6月公表)」、「石神井川及び白子川流域浸水予想区域図(平成15年5月公表)」を武蔵野市に関してまとめたものです。
- 浸水の予想される区域やその程度は、雨の降り方や土地の形態の変化、河川や下水道の整備状況などにより変化することがあります。

| 凡 | 例 |
|------------|---------------|
| 市役所・市政センター | 河川 |
| 屋外拡声器 | 水の深さ2.0m以上 |
| 武蔵野市界 | 水の深さ1.0m~2.0m |
| 市区界 | 水の深さ0.5m~1.0m |
| 町界・丁目界 | 水の深さ0.2m~0.5m |
| 鉄道 | |

図面の見方のポイント

一般的に河川沿いは低地であるため、浸水深が大きくなり注意が必要です。また、青色や緑色で示される場所では、地盤が低いために浸水深が大きくなるので注意してください。
なお、表示は1辺が50メートルのメッシュ(区画)単位になっており、水深はメッシュ内において最大の水深となる地点のデータで表示しています。



注意しましょう!

都市型水害にご注意を

集中豪雨などで道路や宅地に降った雨が、一時的に河川や下水道に流れ込み、処理能力を超えて浸水被害が発生するという「都市型水害」が増えています。

「みなさんの安全」が第一です!

●マンホールの異状を発見したら

大雨によりマンホールのふたが外れることがあります。危険ですから近寄らないでください。また、発見した時は市役所下水道課(60-1867)又は市役所代表(51-5131)へご連絡をお願いします。

●マンホールを開けしないでください

道路に溜まった雨水を流すために、みなさんがマンホールや汚水まのふたを開けることは、非常に危険です!

地下施設への浸水が増えています

●豪雨時の地下室利用は危険です!

地下室では外の様子がわかりません。洪水により一気に水が流れ込んだり水圧でドアが開かなくなるなど危険です。

●半地下駐車場の浸水被害も増えています!

地下・半地下施設は日頃から排水設備(ポンプ)の点検や、土のう・止水板の準備をしておきましょう。

ご協力をお願いします

「雨水ます」の清掃

雨水ますの取水口が落ち葉やゴミで詰まると、道路冠水や浸水の原因になります。雨水ますの周りがゴミで汚れていたら、清掃にご協力をお願いします。

物を置かないでください

「雨水ます」や「L型側溝」の上に車乗り入れブロックなどを置かないよう、ご協力をお願いします。



大雨の時は、水の使用を控えて

洗濯や風呂の排水などは、雨が止んでからにするなどの配慮をお願いします。

雨水流出抑制

市では、道路や公共施設で透水性舗装や浸透ますを設け雨水の流出抑制を行っています。宅地内に降った雨水が地面にしみこむように、貯留施設や浸透施設の設置にご協力をお願いします。

浸水対策

土のうや止水板の準備など各ご家庭でも浸水対策をお願いします。


正確な情報収集を

●気象情報の一斉放送

市では気象庁から多摩北部(武蔵野市を含む)に大雨警報が発令された場合又は大雨の恐れがある場合、市内44カ所に設置している防災行政無線の屋外拡声器から一斉放送を行い、市民のみなさんに気象情報をお知らせしますので水害に備えてください。なお、警報解除時には放送は行いません。むさしのFM(78.2MHz)では速やかに、気象情報や市からの警報・安全情報を放送します。

JCN武蔵野三鷹をご利用の方はJCNプラスチャンネルで文字情報による気象情報をお伝えします。

台風や大雨警報等の予報がでたら、気象情報を積極的に収集して、自分の住む家や地域の災害に備えるとともに、時々地上の降雨や増水状況を確認しましょう。



浸水のおそれがある時は

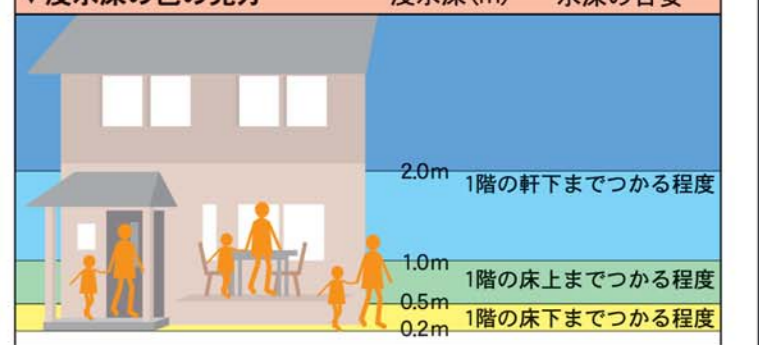
●自家用車の臨時退避場所

大雨による浸水が予想される区域にお住まいの方で、自家用車を緊急退避する必要がある場合は、下記駐車場をご利用ください。
→ムーブーク(吉祥寺北町2-19)
→吉祥寺ナッシングホーム(吉祥寺北町2-9-2) 南側駐車場 利用可能台数4台

(注意事項)

- 緊急時に上記駐車場をご利用になる方は、事前に市役所防災課(60-1821)又は市役所代表(51-5131)へ氏名・住所・緊急連絡先・車両ナンバーをお知らせください。
- 浸水の危険性が回避されましたら、速やかに退場してください。
- 駐車場内のトラブル等は、一切責任を負いません。

▼浸水深の色の見方



1 : 12,000

平成23年8月 武蔵野市防災安全部防災課