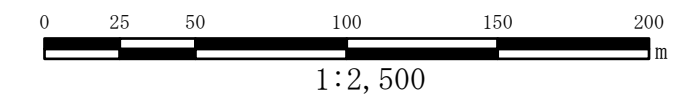







凡 例		都市計画 生産緑地地区
		特定生産緑地 新規指定区域
		特定生産緑地 既指定区域

この地図は、東京都知事の承認を受けて、東京都縮尺2,500分の1地形図を利用して作成したものである。無断複製を禁ず。
〔（承認番号）2都市基交著第22号、令和2年5月29日〕
〔（承認番号）2都市基街都第194号、令和2年10月8日〕








- 凡例
-  都市計画 生産緑地地区
 -  特定生産緑地 新規指定区域
 -  特定生産緑地 既指定区域




この地図は、東京都知事の承認を受けて、東京都縮尺2,500分の1地形図を利用して作成したものである。無断複製を禁ず。
 [(承認番号) 2都市基交著第22号、令和2年5月29日]
 [(承認番号) 2都市基街都第194号、令和2年10月8日]



- 凡例
-  都市計画 生産緑地地区
 -  特定生産緑地 新規指定区域
 -  特定生産緑地 既指定区域




この地図は、東京都知事の承認を受けて、東京都縮尺2,500分の1地形図を利用して作成したものである。無断複製を禁ず。
 [(承認番号) 2都市基交著第22号、令和2年5月29日]
 [(承認番号) 2都市基街都第194号、令和2年10月8日]



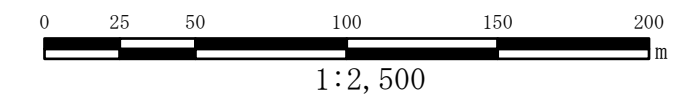
- 凡例
-  都市計画 生産緑地地区
 -  特定生産緑地 新規指定区域
 -  特定生産緑地 既指定区域

この地図は、東京都知事の承認を受けて、東京都縮尺2,500分の1地形図を利用して作成したものである。無断複製を禁ず。
 [(承認番号) 2都市基交著第22号、令和2年5月29日]
 [(承認番号) 2都市基街都第194号、令和2年10月8日]






凡		都市計画 生産緑地地区
例		特定生産緑地 新規指定区域
		特定生産緑地 既指定区域

この地図は、東京都知事の承認を受けて、東京都縮尺2,500分の1地形図を利用して作成したものである。無断複製を禁ず。
 [(承認番号) 2都市基交著第22号、令和2年5月29日]
 [(承認番号) 2都市基街都第194号、令和2年10月8日]








- 凡例
-  都市計画 生産緑地地区
 -  特定生産緑地 新規指定区域
 -  特定生産緑地 既指定区域

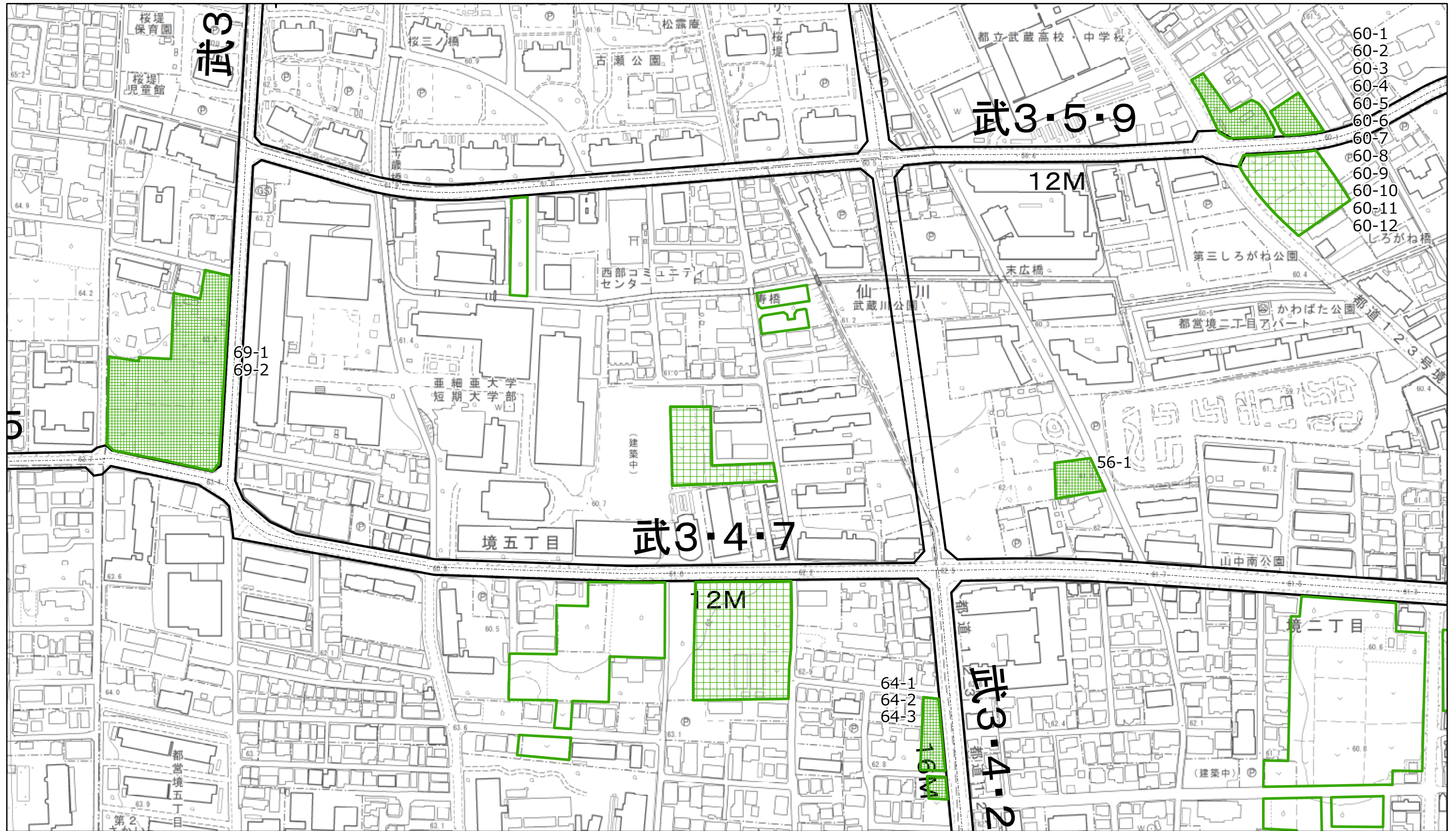
この地図は、東京都知事の承認を受けて、東京都縮尺2,500分の1地形図を利用して作成したものである。無断複製を禁ず。
 [(承認番号) 2都市基交著第22号、令和2年5月29日]
 [(承認番号) 2都市基街都第194号、令和2年10月8日]






- 凡例
-  都市計画 生産緑地地区
 -  特定生産緑地 新規指定区域
 -  特定生産緑地 既指定区域

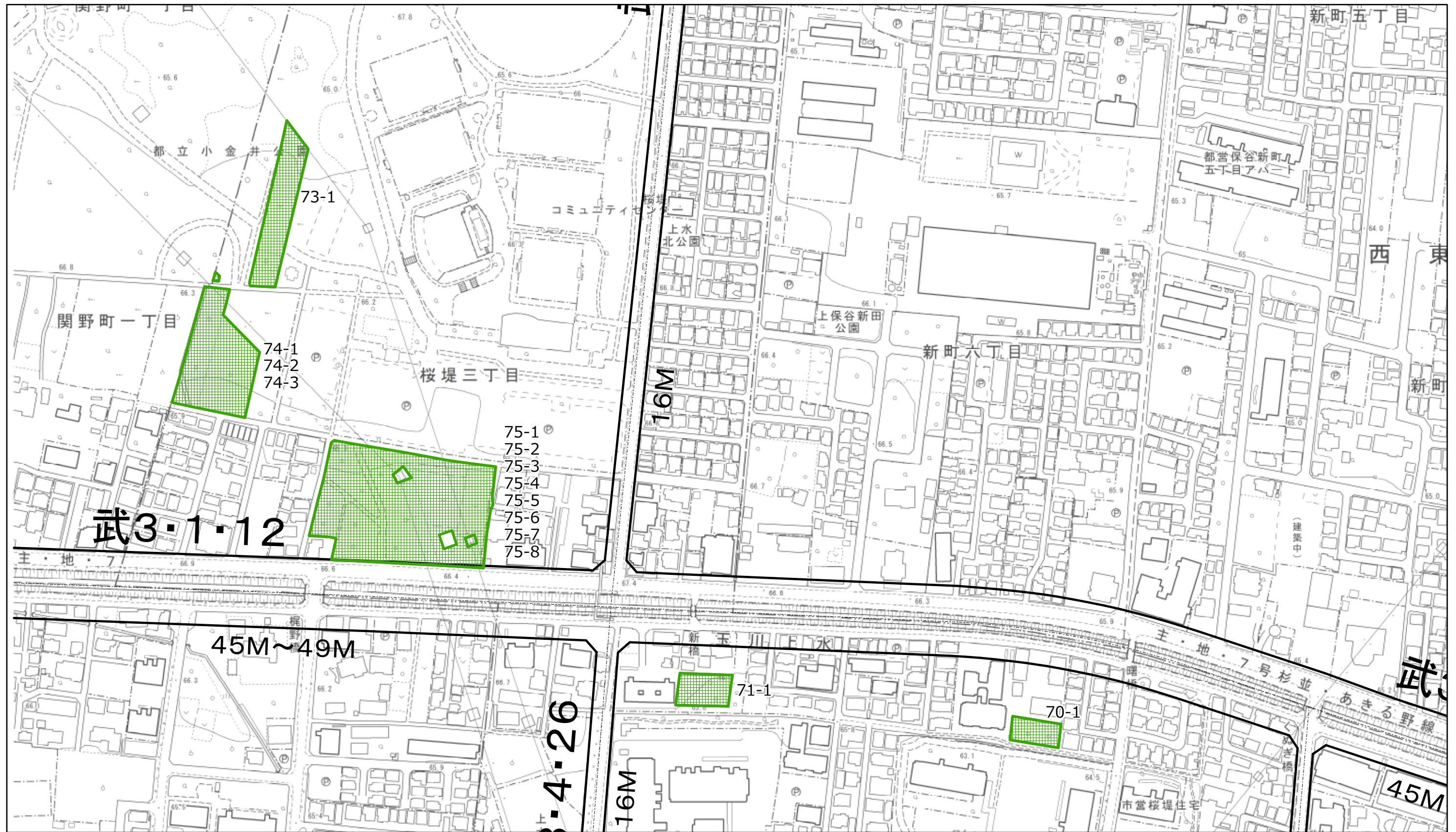
この地図は、東京都知事の承認を受けて、東京都縮尺2,500分の1地形図を利用して作成したものである。無断複製を禁ず。
〔(承認番号) 2都市基交著第22号、令和2年5月29日〕




〔(承認番号) 2都市基街都第194号、令和2年10月8日〕



- 凡例
-  都市計画 生産緑地地区
 -  特定生産緑地 新規指定区域
 -  特定生産緑地 既指定区域




この地図は、東京都知事の承認を受けて、東京都縮尺2,500分の1地形図を利用して作成したものである。無断複製を禁ず。
 [(承認番号) 2都市基交著第22号、令和2年5月29日]
 [(承認番号) 2都市基街都第194号、令和2年10月8日]



- 凡例
-  都市計画 生産緑地地区
 -  特定生産緑地 新規指定区域
 -  特定生産緑地 既指定区域




この地図は、東京都知事の承認を受けて、東京都縮尺2,500分の1地形図を利用して作成したものである。無断複製を禁ず。
 [(承認番号) 2都市基交著第22号、令和2年5月29日]
 [(承認番号) 2都市基街都第194号、令和2年10月8日]



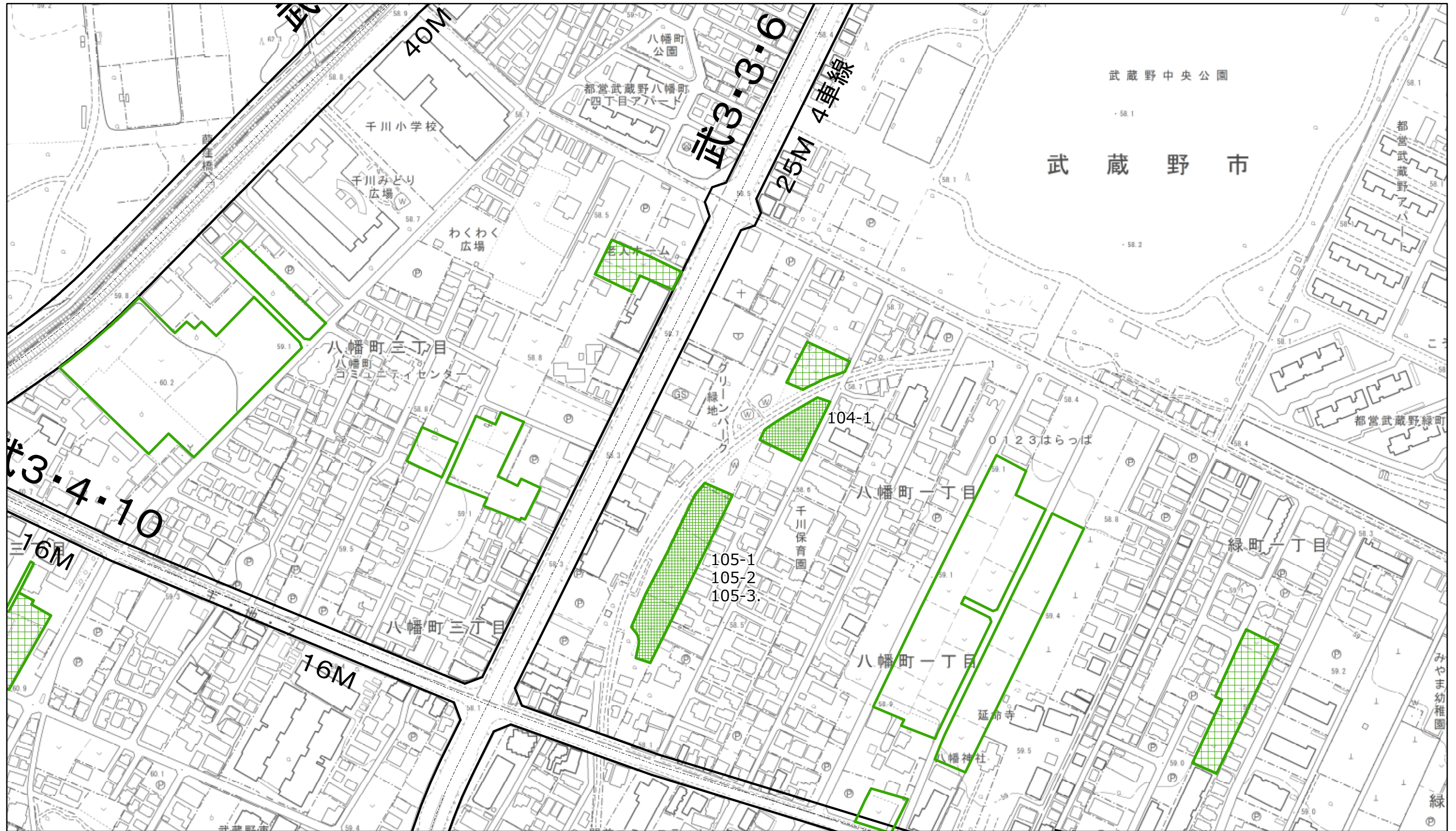
- 凡例
-  都市計画 生産緑地地区
 -  特定生産緑地 新規指定区域
 -  特定生産緑地 既指定区域




この地図は、東京都知事の承認を受けて、東京都縮尺2,500分の1地形図を利用して作成したものである。無断複製を禁ず。
 [(承認番号) 2都市基交著第22号、令和2年5月29日]
 [(承認番号) 2都市基街都第194号、令和2年10月8日]



- 凡例
-  都市計画 生産緑地地区
 -  特定生産緑地 新規指定区域
 -  特定生産緑地 既指定区域

この地図は、東京都知事の承認を受けて、東京都縮尺2,500分の1地形図を利用して作成したものである。無断複製を禁ず。
 [(承認番号) 2都市基交著第22号、令和2年5月29日]
 [(承認番号) 2都市基街都第194号、令和2年10月8日]



- 凡例
-  都市計画 生産緑地地区
 -  特定生産緑地 新規指定区域
 -  特定生産緑地 既指定区域

この地図は、東京都知事の承認を受けて、東京都縮尺2,500分の1地形図を利用して作成したものである。無断複製を禁ず。
 [(承認番号) 2都市基交著第22号、令和2年5月29日]
 [(承認番号) 2都市基街都第194号、令和2年10月8日]