







凡 例

	都市計画 生産緑地地区
	特定生産緑地 新規指定区域

この地図は、東京都知事の承認を受けて、東京都縮尺2,500分の1地形図を利用して作成したものである。無断複製を禁ず。
 [(承認番号) 31都市基交著第44号、令和元年6月12日]
 [(承認番号) 31都市基街都第167号、令和元年10月2日]





凡 例

	都市計画 生産緑地地区
	特定生産緑地 新規指定区域

この地図は、東京都知事の承認を受けて、東京都縮尺2,500分の1地形図を利用して作成したものである。無断複製を禁ず。
 [(承認番号) 31都市基交著第44号、令和元年6月12日]
 [(承認番号) 31都市基街都第167号、令和元年10月2日]



凡 例

	都市計画 生産緑地地区
	特定生産緑地 新規指定区域

この地図は、東京都知事の承認を受けて、東京都縮尺2,500分の1地形図を利用して作成したものである。無断複製を禁ず。
 [(承認番号) 31都市基交著第44号、令和元年6月12日]
 [(承認番号) 31都市基街都第167号、令和元年10月2日]





凡 例

都市計画 生産緑地地区
 特定生産緑地 新規指定区域

この地図は、東京都知事の承認を受けて、東京都縮尺2,500分の1地形図を利用して作成したものである。無断複製を禁ず。
 [(承認番号) 31都市基交著第44号、令和元年6月12日]
 [(承認番号) 31都市基街都第167号、令和元年10月2日]





凡  都市計画 生産緑地地区
 例  特定生産緑地 新規指定区域

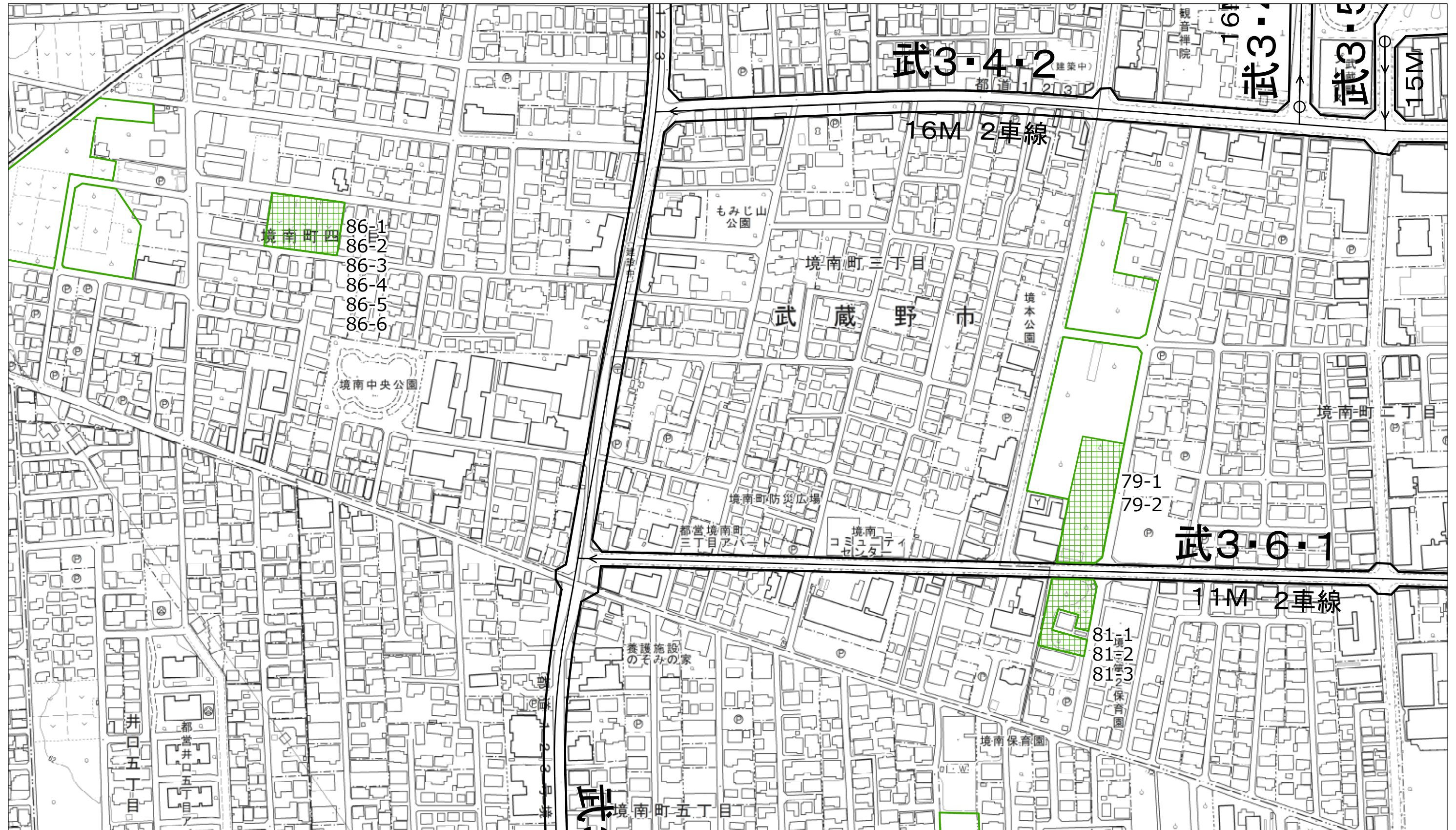
この地図は、東京都知事の承認を受けて、東京都縮尺2,500分の1地形図を利用して作成したものである。無断複製を禁ず。
 [(承認番号) 31都市基交著第44号、令和元年6月12日]
 [(承認番号) 31都市基街都第167号、令和元年10月2日]





凡 例

	都市計画 生産緑地地区
	特定生産緑地 新規指定区域

この地図は、東京都知事の承認を受けて、東京都縮尺2,500分の1地形図を利用して作成したものである。無断複製を禁ず。
 [(承認番号) 31都市基交著第44号、令和元年6月12日]
 [(承認番号) 31都市基街都第167号、令和元年10月2日]



凡  都市計画 生産緑地地区
 例  特定生産緑地 新規指定区域

この地図は、東京都知事の承認を受けて、東京都縮尺2,500分の1地形図を利用して作成したものである。無断複製を禁ず。
 [(承認番号) 31都市基交著第44号、令和元年6月12日]
 [(承認番号) 31都市基街都第167号、令和元年10月2日]