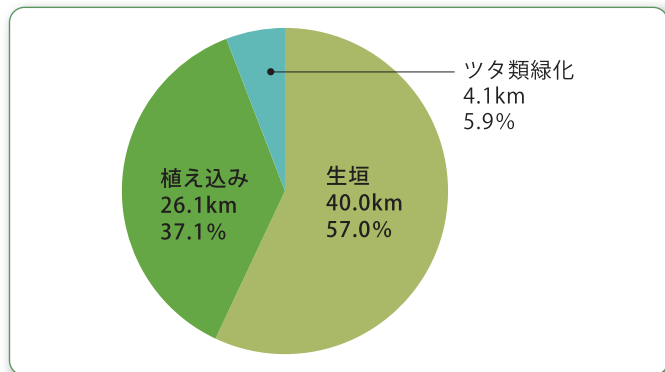


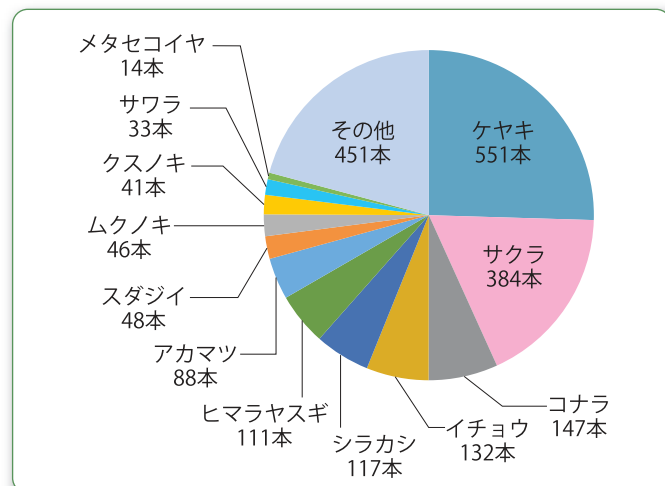
道路に面した緑

宅地の道路に面した部分(接道部)の緑化は街並みの形成などに大きく貢献します。接道部緑化の総延長は70.2kmであり、平成22年調査に比べると接道部緑化率が0.2ポイント上昇しています。箇所数は5,723箇所と168箇所増加し、一箇所あたりの平均延長は12.26mとなります。接道部の形態では、生垣や植込みが多く見られ、樹種では、カナメモチやオオムラサキツツジが多く見られます。



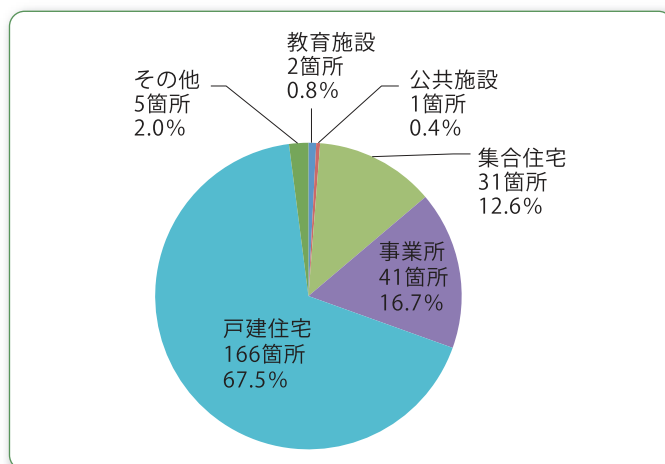
大木の実態

市街地で失われがちな大木を守り育てることは、きわめて重要です。平成28年12月末時点で市内には「大木・シンボルツリー2000計画」に基づき、保存樹木878本、シンボルツリー1,285本の合計2,163本の樹木が認められました。



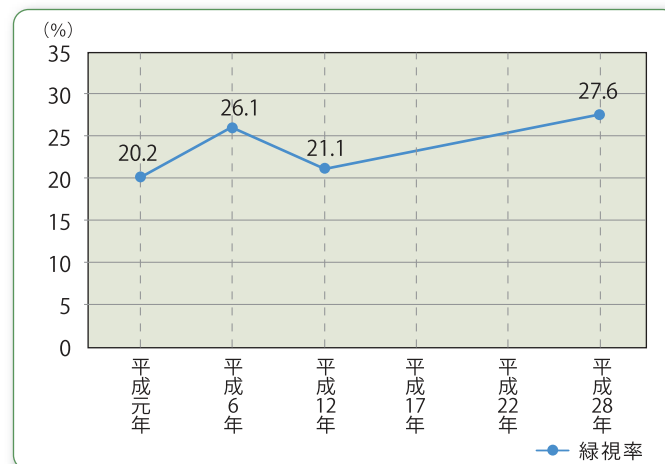
壁面緑化

建物の壁面を利用した緑化は、美しい都市景観を創出し、温暖化の抑制や環境保全などに貢献します。平成28年調査の市内全域の壁面緑化の箇所数は246箇所、総面積は4,832㎡であり、1箇所あたりの緑化面積は19.64㎡でした。壁面緑化は戸建住宅(166箇所、2,176㎡)、事業所(41箇所、1,423㎡)、集合住宅(31箇所、1,003㎡)の民有地に多く整備されており、それらを合わせると全体箇所数の約96%を占めています。



緑視率

緑視率とは、ある地点における「見た目」の緑の割合であり、人が実感できる緑の量の指標として調査されています。市全域の平均の緑視率は27.6%であり、平成12年調査と比較して、6.5ポイント上昇しました。人が「緑が多い」と感じるとされる、緑視率25%以上の調査箇所は378箇所中202箇所、半数以上を占めています。



武蔵野市の MUSASHINO GREEN 2017

武蔵野市自然環境等実態調査報告書
概要版

みどり
平成29年
4月



緑被率

平成28年の武蔵野市の緑被地面積は266.85ha、緑被率は24.3%で、市域面積1,098haの約4分の1を占めています。

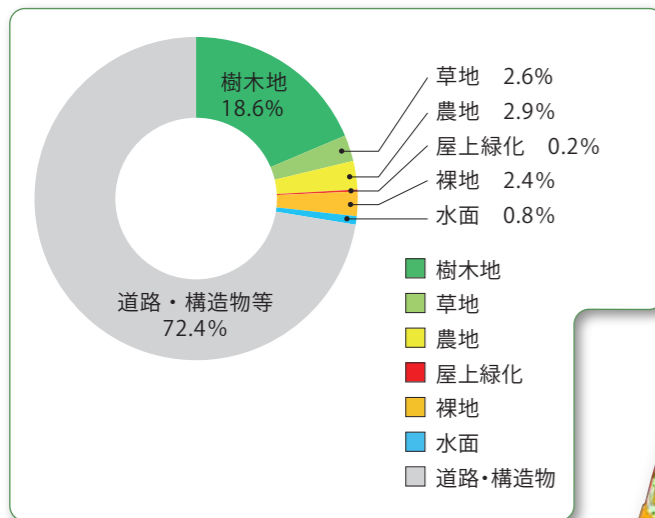
緑被地面積：266.85ha
緑被率：24.3%

調査のあらまし

武蔵野市では、緑の状況を把握することを目的に、昭和47年からおおむね5年毎に緑の実態調査を実施しています。このパンフレットは、平成28年に実施した武蔵野市の緑の実態調査の概要を示したもので、平成28年8月に撮影した空中写真を判読し、市内の緑被状況を把握するとともに、現地調査によって大木の状況や道路に面した緑化、建物の壁面の緑化等の状況をまとめたものです。

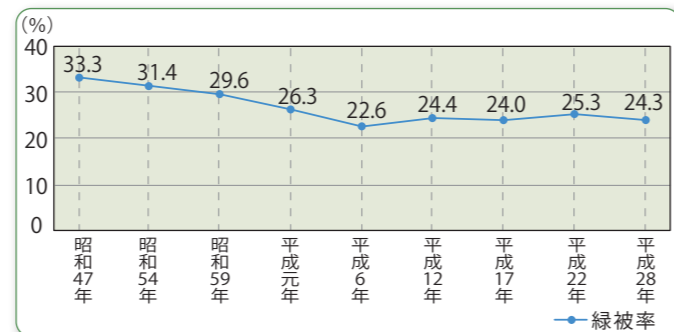
緑の構成

武蔵野市の緑の多くは、公園や敷地内の植え込み等の樹木地204.61haであり、市の面積に対し18.6%を占めています。一方、草地28.73haと農地31.35haを合わせても5.5%で、樹木地に比べると少なくなっています。



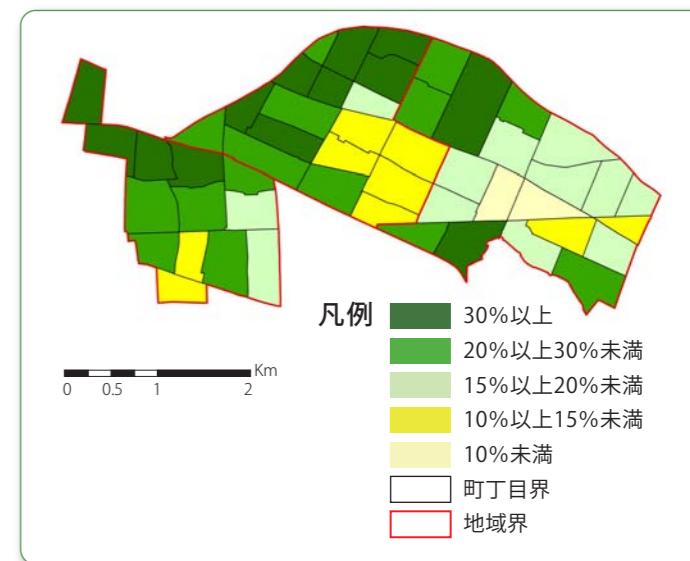
緑被率の推移

緑の実態調査を開始した昭和47年から平成6年まで緑被率は減少の一途をたどっており、この間で100haを超える量の緑が消失しました。平成6年の調査以降においては、横ばいとなっています。



地域別の緑被率の実態

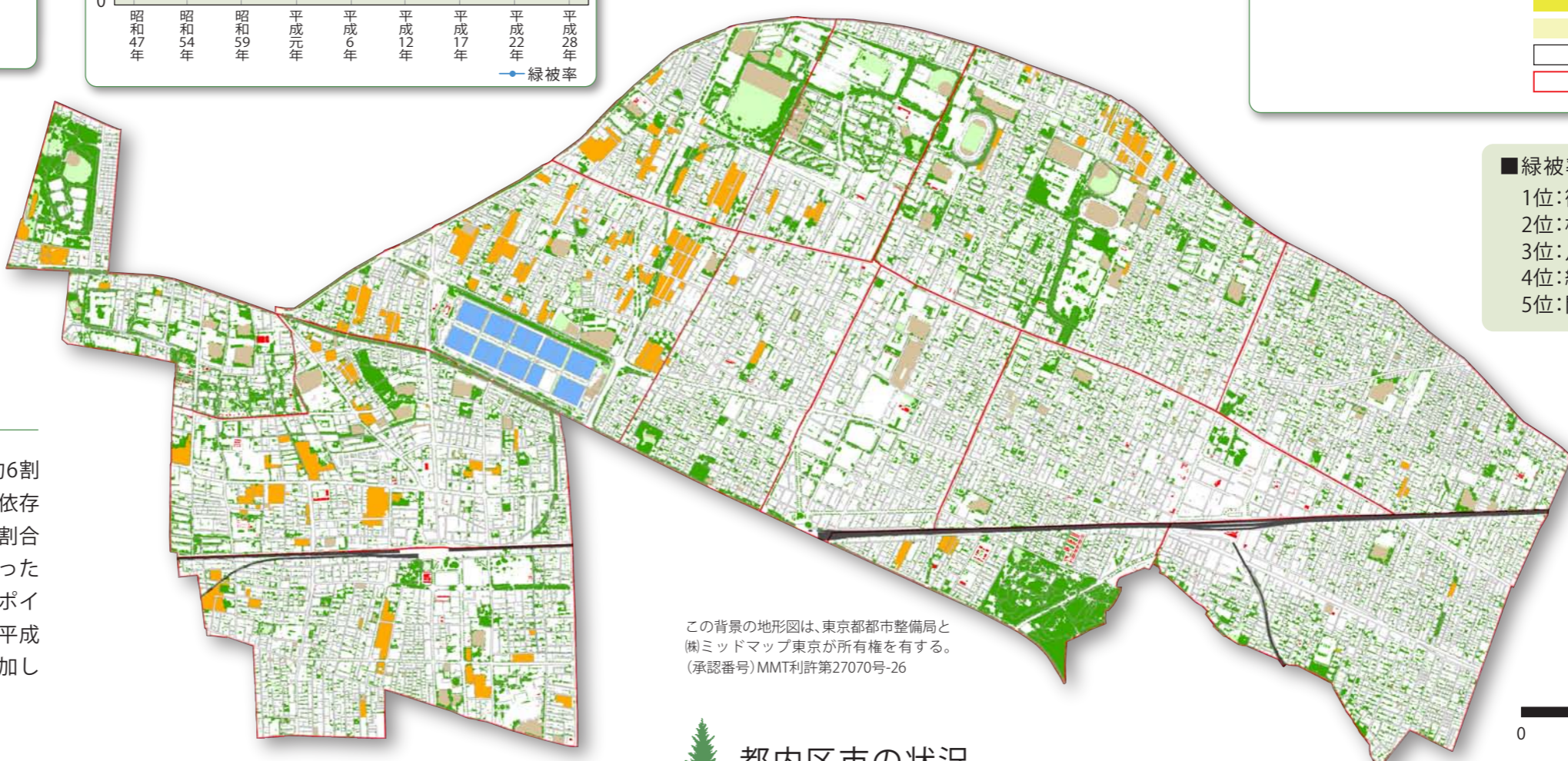
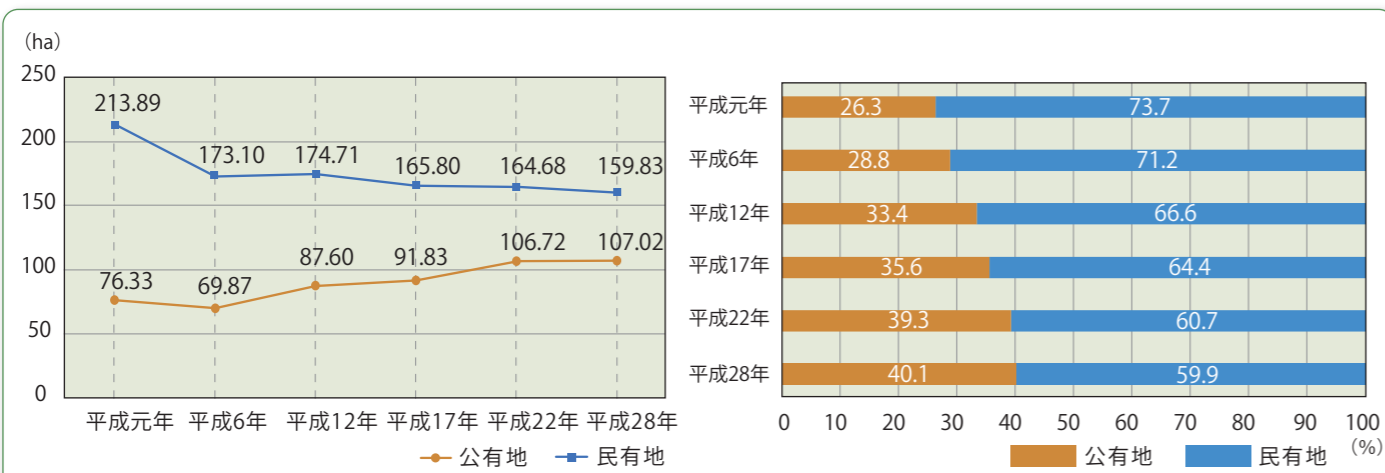
市内の緑被率は北西地域で高く、東部地域や駅周辺地域で低い傾向があります。吉祥寺地域の住宅地では、個人の庭木を中心とした緑被地の分布が見られ、中央地域や武蔵境地域では、大規模な施設敷地や公園等が緑被地の中心となっています。また、農地の多くは西部地域に点在しています。平成22年調査との比較では、宅地開発や新武蔵境通りの整備等による農地や樹木地の減少を受け、総じて緑被率は減少する傾向となりました。



- 緑被率が高い町ベスト5
- 1位: 御殿山 (44.6%)
 - 2位: 桜堤 (41.8%)
 - 3位: 八幡町 (39.5%)
 - 4位: 緑町 (30.1%)
 - 5位: 関前 (28.7%)

民有地の緑と公有地の緑

緑被地のうち、民有地と公有地の割合をみると、約6割の緑は民有地にあり、市内の緑の多くは、民有地に依存している状況が見られます。しかし、民有地の緑の割合は、年々減少傾向にあり、平成元年調査で73.7%あったものが、平成28年調査では59.9%と28年間で13.8ポイントの減少となっています。緑被地面積でみると、平成元年から平成28年までに公有地の緑は30.69ha増加しましたが、民有地の緑は54.06ha減少しています。



この背景の地形図は、東京都都市整備局と株式会社ミッドマップ東京が所有権を有する。(承認番号)MMT利許第27070号-26

都内区市の状況

