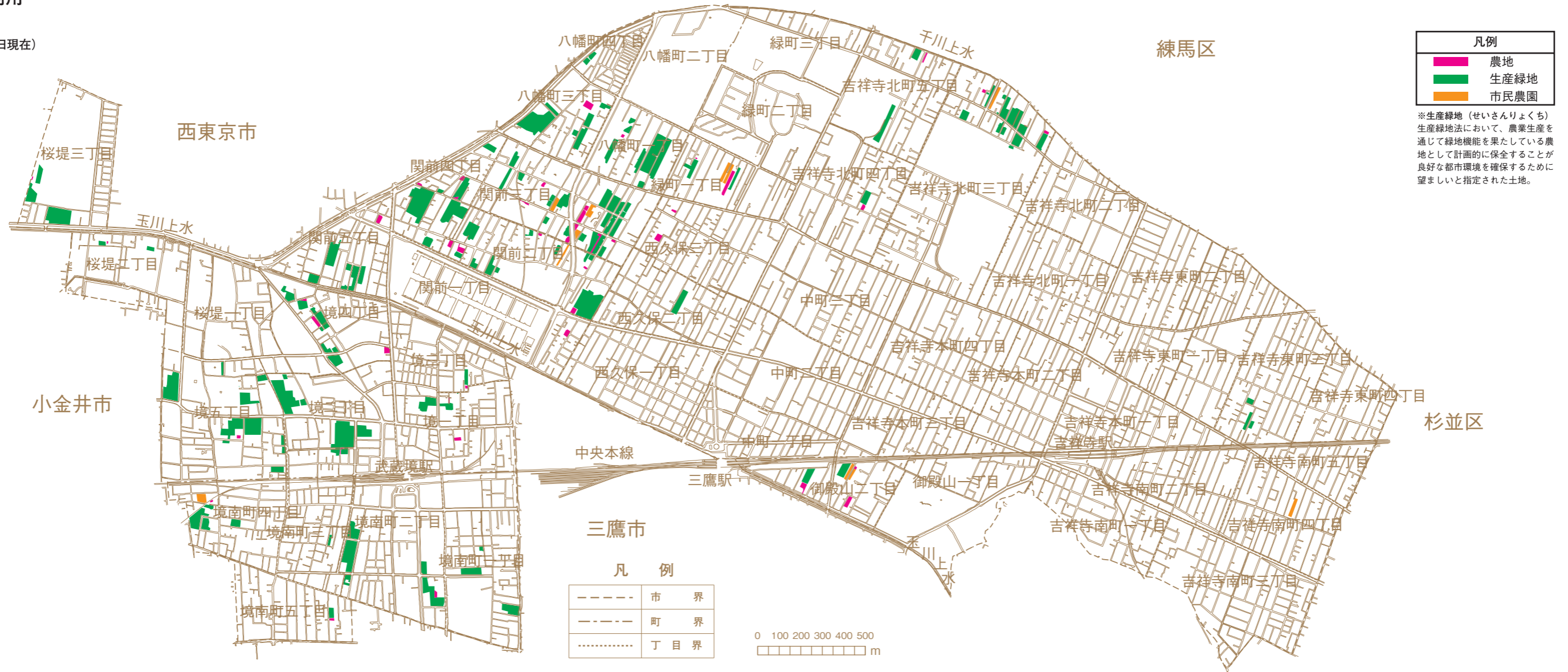


### 3土地利用

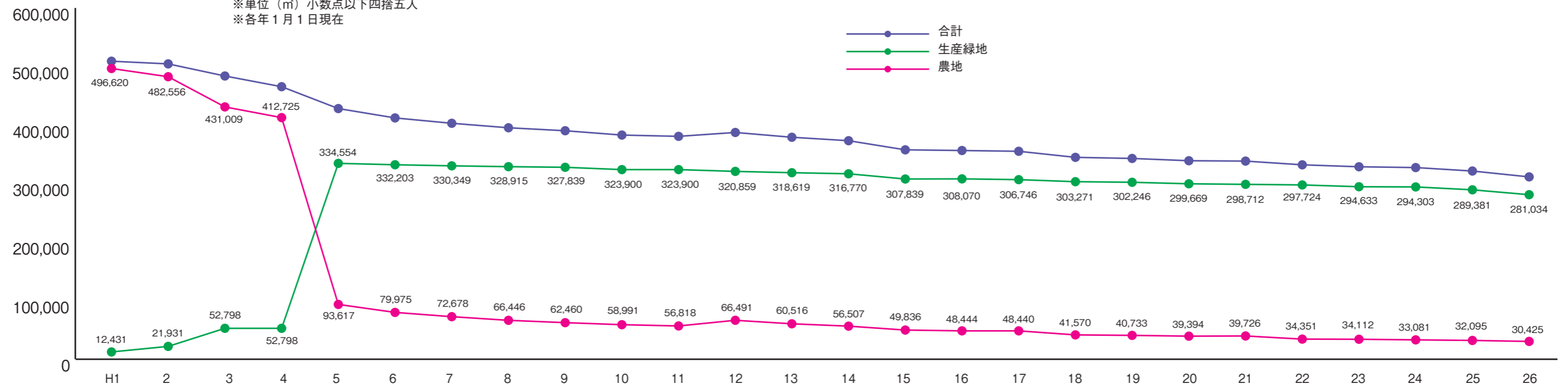
#### ①農地

(平成26年1月1日現在)



農地・生産緑地面積の推移[m<sup>2</sup>]

※平成4年度に生産緑地法一部改正。  
 ※平成12年以降の農地には、市民農園・苗木畑を含む。  
 ※単位(m<sup>2</sup>)小数点以下四捨五入  
 ※各年1月1日現在



3土地利用

②あき地・駐車場

(平成26年1月1日現在)

凡例	
<span style="display:inline-block; width:10px; height:10px; background-color: #e91e63; border: 1px solid black;"></span>	駐車場
<span style="display:inline-block; width:10px; height:10px; background-color: #4caf50; border: 1px solid black;"></span>	空き地

◆駐車場とは、1区画200㎡以上の屋外駐車場をいう。  
◆空き地とは、現に人の使用していない土地をいう。  
(空き地の管理の適正化に関する条例)



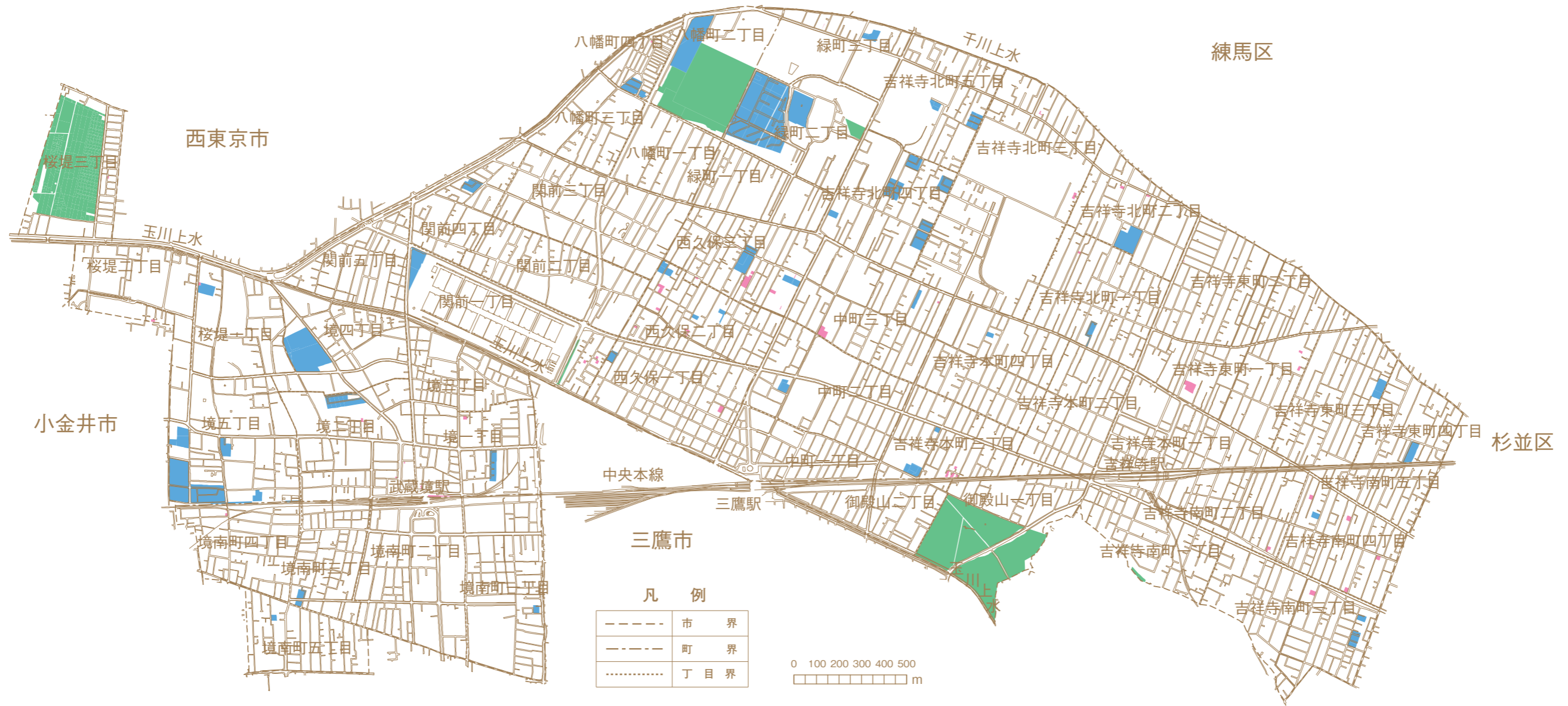


3 土地利用

③ 公有地 (500㎡以上)

(平成26年1月1日現在)

凡例	
<span style="color: green;">■</span>	公園
<span style="color: blue;">■</span>	施設・住宅
<span style="color: pink;">■</span>	未利用地等



凡例	
-----	市界
- - - - -	町界
.....	丁目界



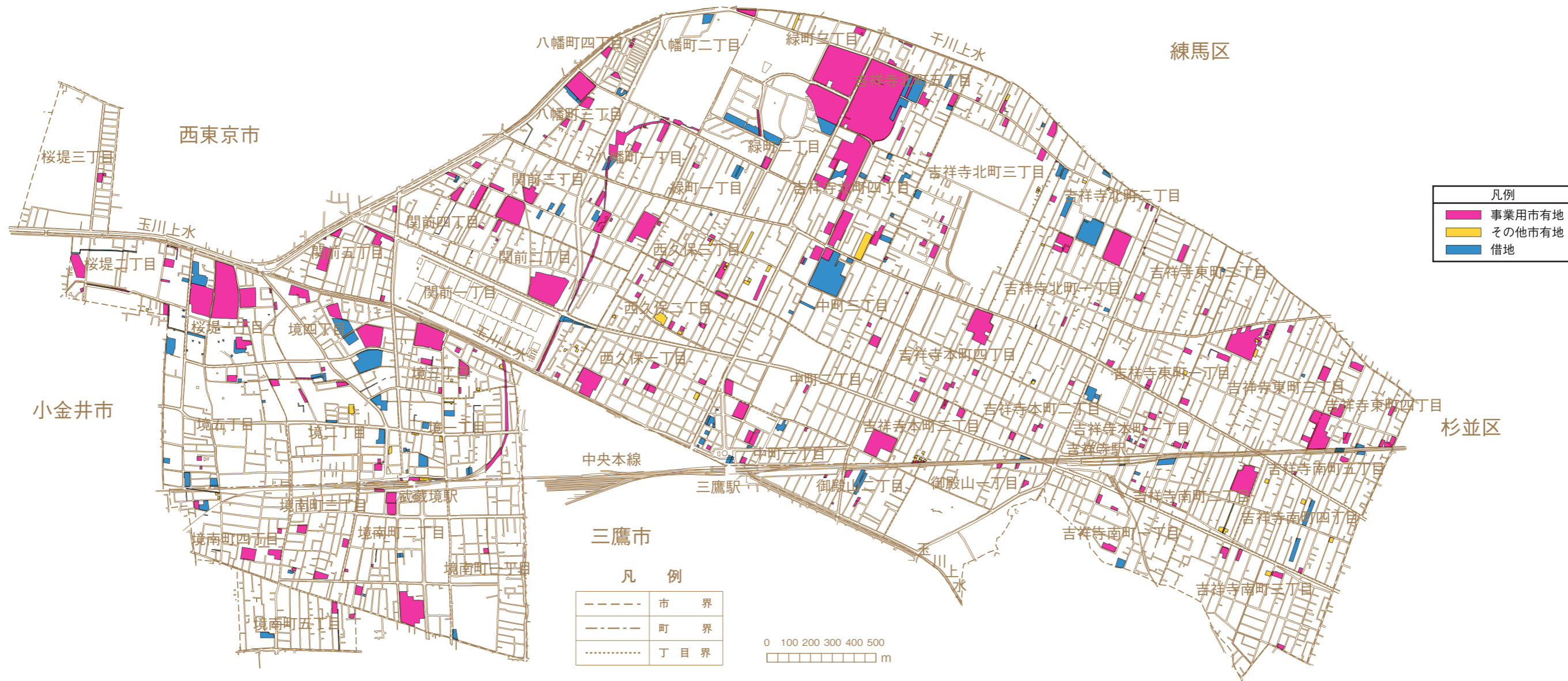
3土地利用

④市管理地

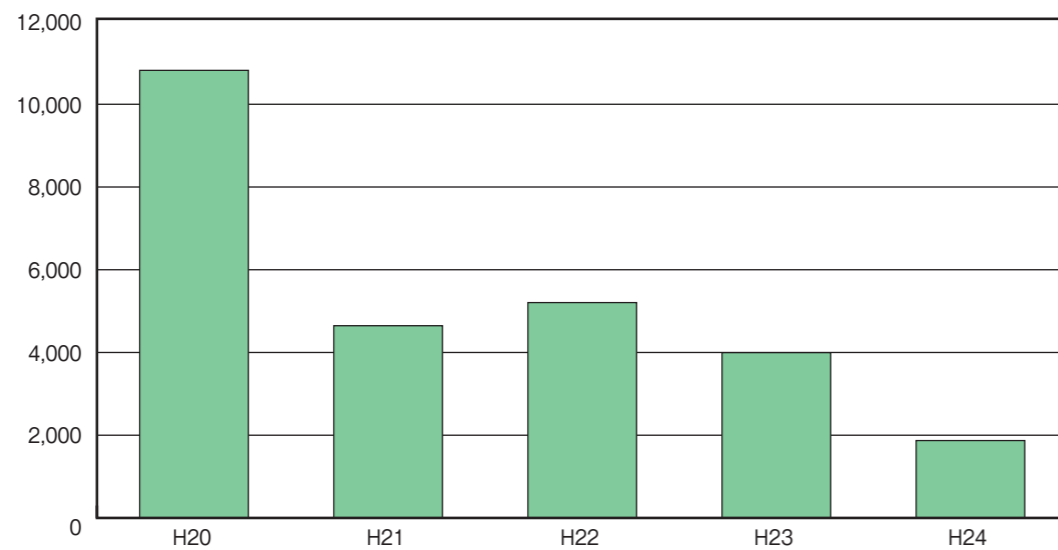
(平成25年3月31日現在)

市外の市管理地

事業用市有地	井の頭ポンプ場（三鷹市）他
その他の市有地	善福寺川原橋下水道吐口（杉並区）他
借地	二俣尾・武蔵野市民の森（青梅市）他



■市が買収した土地面積の推移 [m<sup>2</sup>]



■市が売却した土地面積の推移 [m<sup>2</sup>]

