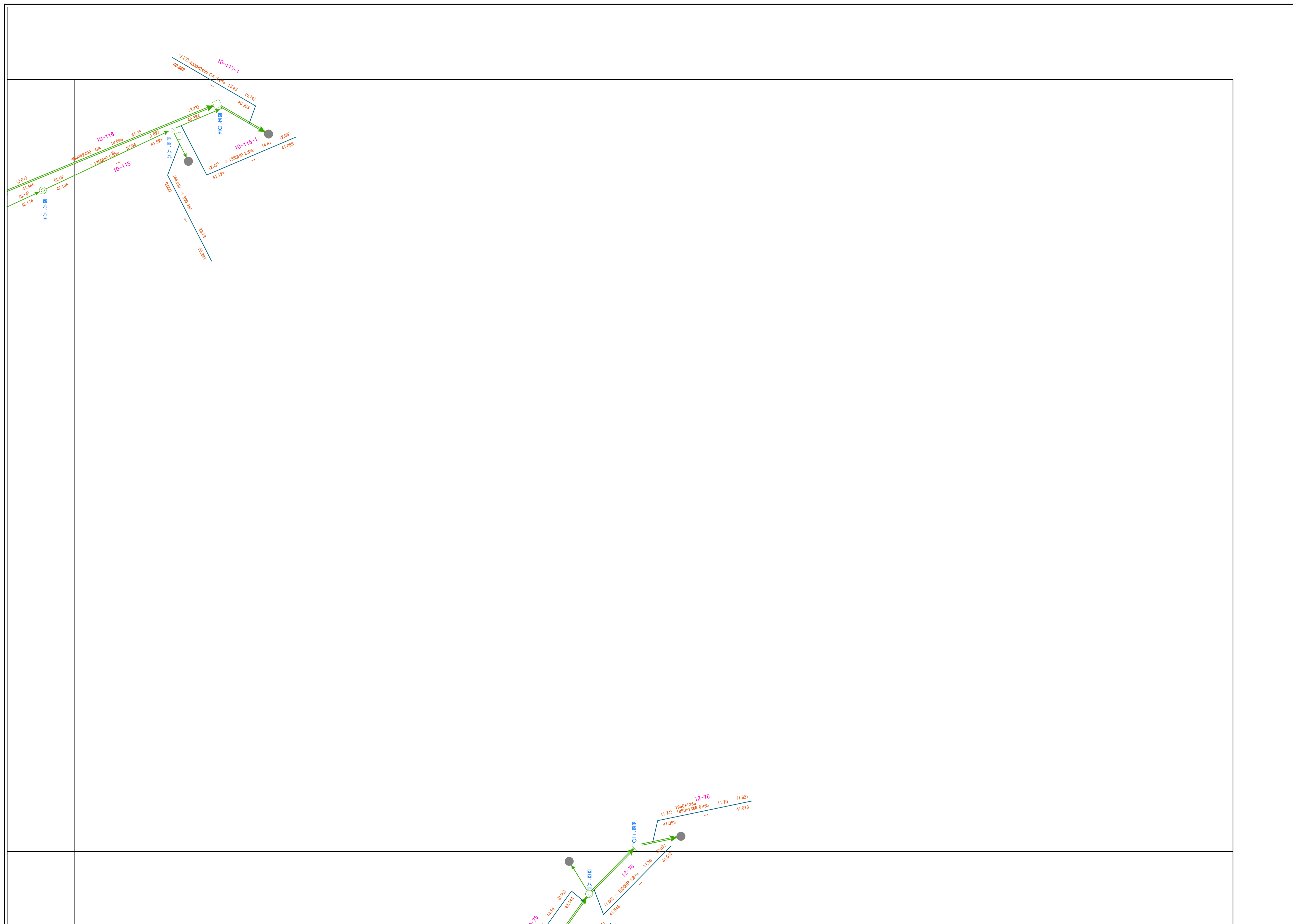


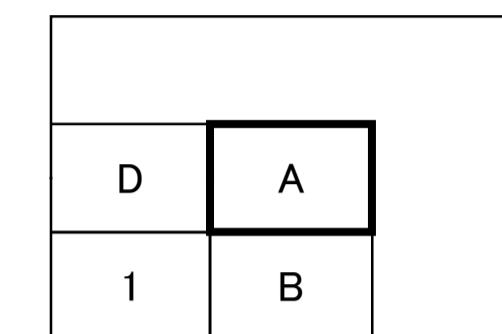
# 武蔵野市公共下水道台帳施設平面図

A

令和七年二月



株式会社バスコ調製



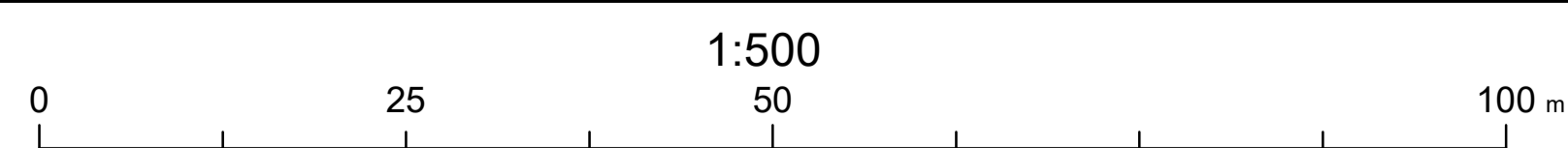
## 凡 例

①	0号マンホール
②	1号マンホール
③	2号マンホール
④	3号マンホール
⑤	4号マンホール
⑥	特1号マンホール——60×90
⑦	特2号マンホール——120×90
⑧	小口径マンホール (内径20cm円形)
⑨	小口径マンホール (内径25cm円形)
⑩	小口径マンホール (内径30cm円形)
⑪	小口径マンホール (内径35cm円形)
⑫	小口径マンホール (内径40cm円形)
⑬	小口径マンホール (内径45cm円形)
⑭	小口径マンホール (内径50cm円形)
⑮	小口径マンホール (内径55cm円形)
⑯	小口径マンホール (内径60cm円形)
⑰	小口径マンホール (内径65cm円形)
⑱	小口径マンホール (内径70cm円形)
⑲	小口径マンホール (内径75cm円形)
⑳	小口径マンホール (内径80cm円形)
㉑	小口径マンホール (内径85cm円形)
㉒	分水マンホール
㉓	伏せ越しマンホール
㉔	真形マンホール
㉕	樹マンホール
○	公共ます
●	道路用集水ます
●	汚水ます
○	道路用集水ます
●	宅内用雨水ます
○	改良ます
●	未確認ます

マンホール		管		区		下		マン	
上	下	管	管	間	管	管	管	上	下
土	土	形	材	距	径	径	径	土	土
境	境	状	種	離	配	配	配	境	境
地	地	況	類					地	地
盤	盤							盤	盤
高	高							高	高
49.307	49.307	250	φ21.3	3%	10.35	(1.40)	(1.40)	49.147	49.147
↑	↑	→	→	→	→	→	→	↑	↑
マン	マン	流水方向		マン	マン	マン		マン	マン
上	上	● 隅の追加距離		下	下	下		上	上
境	境			境	境	境		境	境
底	底			底	底	底		底	底
高	高			高	高	高		高	高
セ	セ			セ	セ	セ		セ	セ
ツ	ツ			ツ	ツ	ツ		ツ	ツ
ン	ン			ン	ン	ン		ン	ン
ト	ト			ト	ト	ト		ト	ト

武蔵野市



A